



PROGRAM ROZVOJE OBCE PŘÍBICE

2024–2033



Program rozvoje obce je dle zákona č. 128/2000 Sb., zákon o obcích, ve znění pozdějších předpisů, základním plánovacím dokumentem obce. Jde o hlavní nástroj řízení rozvoje obce. Smyslem tvorby tohoto dokumentu bylo na základě analýzy současné situace v obci a názorů občanů sesbíraných prostřednictvím dotazníkového šetření formulovat představy o budoucnosti obce včetně navržení aktivit, které pomohou těmto představ dosáhnout.

Tento dokument byl vytvářen v letech 2023 a 2024 na období let 2024–2033. Hlavními řešiteli za obec byli starosta Ing. Miroslav Effenberger, DiS. a místostarostka Ing. Nikola Procházková. Mezi další členy realizačního týmu patřili zastupitelé obce Příbice. Strategický dokument vznikl ve spolupráci s MAS Podbrněnsko.

V rámci procesu tvorby tohoto strategického dokumentu bylo též uskutečněno dotazníkové šetření mezi místními obyvateli s cílem zachytit jejich názory a podněty na budoucí rozvoj obce.

**Program rozvoje obce Příbice pro roky 2024–2033 byl schválen zastupitelstvem obce Příbice dne:
21. 2. 2024**



Obsah

1	Analytická část	6
1.1	Obecný popis	7
1.1.1	Území	7
1.1.2	Historie	8
1.2	Demografická charakteristika	10
1.2.3	Počet obyvatel	10
1.2.4	Porodnost a plodnost	13
1.2.5	Pohlaví a věk	14
1.2.6	Vzdělanostní, náboženská a národnostní struktura	18
1.3	Ekonomická charakteristika a trh práce	21
1.3.1	Ekonomické subjekty	21
1.3.2	Trh práce	23
1.4	Infrastruktura	26
1.4.1	Technická infrastruktura	26
1.4.2	Dopravní infrastruktura	27
1.4.3	Dopravní obslužnost	29
1.5	Vybavenost	30
1.5.1	Byty a domy	30
1.5.2	Vzdělávací instituce	31
1.5.3	Zdravotnické služby	33
1.5.4	Sociální služby	33
1.5.5	Komerční a veřejné služby	34
1.5.6	Bezpečnost a IZS	34
1.6	Životní prostředí a krajina v území	38
1.6.1	Charakteristika	38
1.6.2	Vodstvo	41
1.6.3	Ochrana životního prostředí	42
1.6.4	Znečištění a brownfieldy	43
1.7	Cestovní ruch a volný čas	45
1.7.1	Cestovní ruch a ubytování v obci	45
1.7.2	Trávení volného času	45
1.8	Správa a rozpočet obce	48
1.8.3	Správa obce	48



1. 8. 4	Rozpočet obce	48
2	Dotazníkové šetření	50
2. 1	Základní informace.....	51
2. 2	Informace o respondentech.....	52
2. 2. 1	Pohlaví	52
2. 2. 2	Věk	52
2. 2. 3	Nejvyšší dosažené vzdělání	53
2. 2. 4	Ekonomická aktivita	54
2. 3	Jednotlivé odpovědi dotazníku.....	55
2. 3. 1	Jak se vám v Přebicích žije?.....	55
2. 3. 2	Jak dlouho v Přebicích žijete?	55
2. 3. 3	Co je podle Vás největší předností Přebic?	56
2. 3. 4	Co považujete za hlavní nedostatek Přebic, co Vám nejvíc vadí?	57
2. 3. 5	Kvalita života v Přebicích se za posledních 5 let podle Vás:.....	58
2. 3. 6	Cítíte se dostatečně informováni o dění v Přebicích?.....	58
2. 3. 7	Jaký způsob informování o dění v Přebicích upřednostňujete?	60
2. 3. 8	Jste fanouškem Facebookové stránky obce?	60
2. 3. 9	Jak jste spokojen/a s následujícími oblastmi?	61
2. 3. 10	Cítíte se v Přebicích bezpečně?.....	63
2. 3. 11	Co považujete za největší hrozbu pro životní prostředí v Přebicích?	65
2. 3. 12	Co jsou podle Vás největší problémy veřejných prostranství v Přebicích?	65
2. 3. 13	Jak často navštěvujete společenské a kulturní akce, které se v Přebicích pořádají?..	66
2. 3. 14	Kterou kulturní aktivitu byste v obci nejvíce preferoval/a?.....	67
2. 3. 15	Chybí Vám v obci vybavení pro nějaký sport či volnočasovou aktivitu?.....	67
2. 3. 16	Chybí Vám v obci některá zdravotní nebo sociální služba?	69
2. 3. 17	Postrádáte v obci některý typ obchodu nebo služeb?	70
2. 3. 18	Jaké využití byste navrhl/a pro klubovnu (bývalou lokálku)?	71
2. 3. 19	Jste spokojen/a s výchovou a vzděláváním dětí a mládeže ve školských zařízeních v Přebicích?	72
2. 3. 20	Jakou obcí by podle Vás měly být Přebice za 10 let?	74
2. 3. 21	Je něco, co se podle Vás v obci za posledních 10 let nejvíce Povedlo?.....	75
2. 3. 22	Je něco, co se podle Vás v obci za posledních 10 let nejvíce Nevedlo?	75
2. 3. 23	Jste ochoten/ochotna udělat něco pro rozvoj své obce?	76
2. 3. 24	Představte si, že můžete rozhodnout o využití finančních prostředků obce. Na co byste je přednostně využil/a?	77
2. 3. 25	Jakým směrem se má dle Vás vyvíjet počet obyvatel v Přebicích?	78



2. 3. 26	Jaké konkrétní kroky by měla obec učinit za účelem zvýšení kvality života v Příbících?	79
2. 3. 27	Pokud si myslíte, že by se péče o vzhled obce a veřejné prostory měla změnit, uveďte konkrétní příklady jak. Jak lze do této činnosti zapojit obyvatele obce?	79
2. 3. 28	Jak by do budoucna měla obec naložit s budovou Obecního hostince?	80
3	SWOT analýza	81
4	Návrhová část	83
4.1	Vize.....	84
4.2	Strategické cíle a opatření	85
4.3	Cíl 1 Udržitelný rozvoj obce a okolí.....	86
4.4	Cíl 2 Moderní infrastruktura.....	88
4.5	Cíl 3 Kvalitní a soudržný společenský život.....	89
5	Implementační část	90
5.1	Seznam projektů obce Příbice.....	91
6	Seznam zkratk	93
7	Přílohy	96



obec PŘIBICE



MAS
PODBRNĚNSKO
slunečný kraj

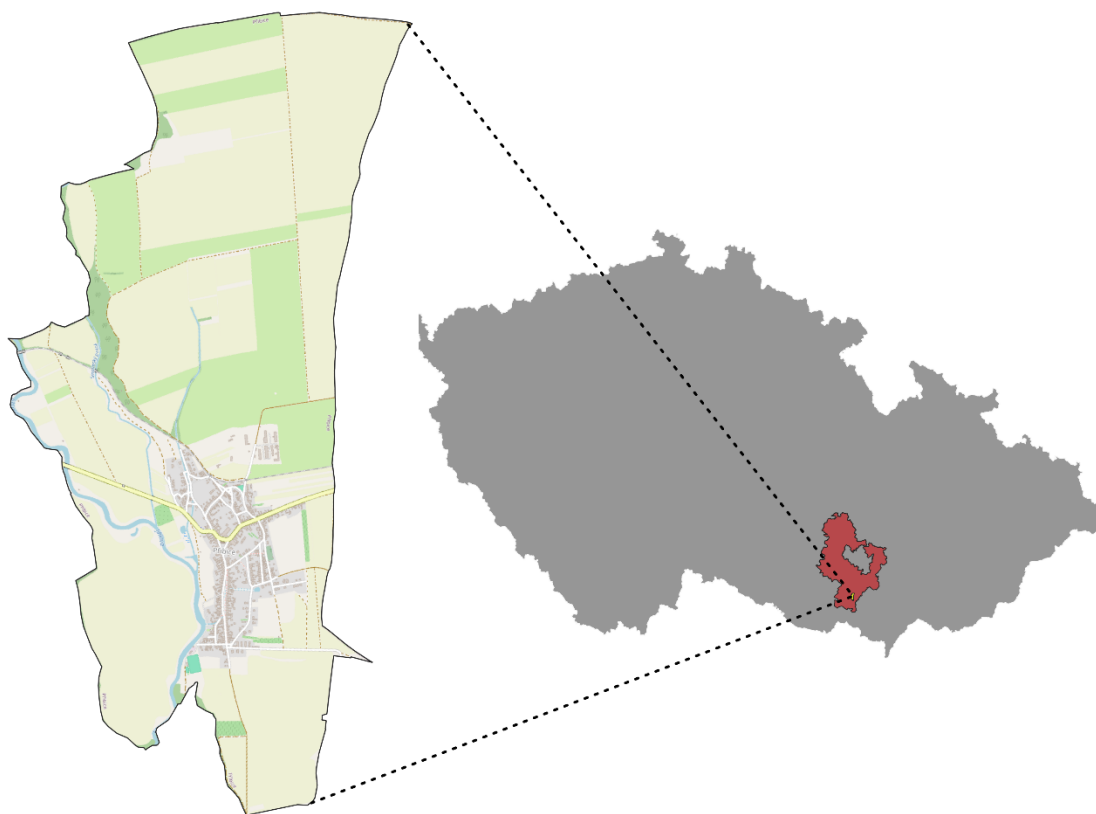
1 ANALYTICKÁ ČÁST



1.1 Obecný popis

1.1.1 Území

Obec Přebice leží zhruba třicet kilometrů na jih od Brna. Administrativně spadají Přebice pod SO ORP a SO POÚ Pohořelice, oba tyto administrativní celky se nachází v jižní části jihomoravského kraje. V rámci okresů pak Přebice leží v okrese Brno-venkov. Z hlediska administrativního členění České republiky jsou Přebice základním stupněm územně samosprávného celku a základní jednotkou veřejné správy (netvoří SO POÚ ani SO ORP). Obec je situována na levém břehu řeky Jihlavy, jádro obce tvoří ulice, která je kolmá k silnici Vranovice-Pohořelice. V místě, kde se tyto dvě ulice spojují tak vzniká pomyslná trojúhelníková náves, uprostřed které se nachází kostel sv. Jana Křtitele, nedaleko kostela leží také škola. Většina zástavby je situována do blízkého okolí těchto dvou hlavních ulic, které je ze všech stran obklopenou zemědělskými plochami.



Obr. 1 Poloha obce Přebice v rámci Jihomoravského kraje a okresu Brno-venkov (zdroj: ArcČR500 v. 4.2.; OpenStreetMap)

V roce 2023 s rozlohou 739 ha a se svými 1072 obyvateli patřily Přebice v rámci České republiky k menším obcím (průměrná celorepubliková rozloha jedné obce činí 802 ha a průměrný počet obyvatel 1498). V rámci hustoty zalidnění však Přebice dosahují téměř ideálně průměrně hodnoty 136 obyv./km². Katastrální území Přebic se rozkládá v průměrné výšce 180 m n. m., jedná se tedy o nížinnou oblast. Z výškového hlediska lze obec rozdělit na nižší západní část a vyšší východní část s průměrnou nadmořskou výškou okolo 200 m n. m. Velkou předností Přebic je jejich výhodná poloha v dojezdové vzdálenosti do krajského centra Brna, ale také zhruba od 5 km vzdálených Pohořelic nebo cca od 17 km vzdálených Hustopečí, zároveň jsou však Přebice klidnou venkovskou obcí.



Z fyzickogeografického hlediska se Příbice nachází v soustavě Vnějších Západních Karpat, podsoustavě Středomoravských Karpat, celku Dyjsko-svratecký úval. Vněkarpatské sníženiny představují pruh nižšího a méně členitého území, který probíhá ve směru JZ — SV od Znojma přes Brno. Krajina úvalu je převážně polní, mimo nivy téměř bezlesá. Patří mezi nejsušší a nejteplejší oblasti Česka. Geologické podloží je tvořeno sedimenty pískovce a jílovce tzv. spraší, pro které je typická velmi kvalitní a úrodná černozemní půda vhodná pro zemědělství. Podle Quittovy klimatické klasifikace spadá území obce do teplé oblasti T4, což je nejteplejší oblast ČR. Příbice rovněž náleží do Mikulovské vinařské podoblasti.

Příbice jsou ve svém širším okolí členy **Sdružení obcí Čistá Jihlava**, tento svazek deseti obcí (Branišovice, Cvrčovice, Ivaň, Pasohlávky, Pohořelice, Šumice, Loděnice, Malešovice a Odrovice) vznikl v roce 1999 a své sídlo má v sousedních Pohořelících. O tomto dobrovolném svazku obcí lze hovořit také jako o Mikroregionu Čistá Jihlava. Mikroregion byl založen za účelem zajištění dalšího celkového rozvoje zájmového území a ucelené komunikace v rámci společných témat všech sdružených obcí. Zároveň jsou Příbice, respektive celé DSO Čistá Jihlava od roku 2013 partnerem **Místní akční skupiny Podbrněnsko** (dále jen MAS Podbrněnsko). Jedná se o sdružení občanů, neziskových organizací, podnikatelů a obcí regionů Pohořelicko a Židlochovicko. Spolek vznikl s cílem zvelebit tyto regiony a obce, dále také podpořit malé a střední podnikatele a pomoci neziskovým subjektům. Hlavním cílem sdružení je podpora členů a ostatních subjektů v území Podbrněnska, které povedou k trvale udržitelnému a všestrannému rozvoji území. V neposlední řadě jsou Příbice členem **DSO cyklistická stezka Brno-Vídeň**, která si klade za cíl rozvoj cykloturistiky a cestovního ruchu v regionech jižní Moravy v rámci páteřní cyklostezky Brno-Vídeň.

1. 1. 2 Historie

Území Příbic bylo dle několika pramenů osídleno už v paleolitu. V obci samotné i jejím okolí jsou však doloženy i další epochy až po dobu hradištní (2. polovina 7. stol. až 1. polovina 13. stol.). První písemná zmínka o obci pochází z roku 1222, kdy se ve vsi Briwiz připomíná kostel sv. Jana Křtitele, který patří k nejstarším kostelům na Jižní Moravě. Původní románský kostel byl později barokně upraven. Kostel byl pravděpodobně za tatarského vpádu zničen, takže jej musel olomoucký biskup v roce 1257 znovu vysvětit. Farnost byla v Příbících nepochybně už na začátku 13. století, i když první písemná zmínka o ní je až v roce 1257, kdy proběhlo její posvěcení (konsekrace). V roce 1322 daroval král Jan Lucemburský vesnici brněnským johanitům, kteří zde měli od roku 1332 svoji komendu – sídlo komtura rytířského řádu.

V první polovině 15. století se Příbicemi pravděpodobně protáhla vojska husitská, která nejspíš měla v severní části obce svůj tábor, neboť ves bývala v minulosti jmenována také Příbice nad Tábořem. Johanité drželi Příbice až do roku 1520, kdy je získal Vilém z Pernštejna a spojil je natrvalo se židlochovickým statkem.

Během třicetileté války (1618–1638) byly Příbice poničeny nejvíce z celého židlochovického panství. V tomto období byla místní fara obsazena protestantským knězem a v obci se dokonce usadili Habáni (reformní křesťanské hnutí 16. století). Tato uzavřená náboženská komunita byla v Příbících poměrně rozsáhlá, jejich počet se odhaduje na šest set. Habáni se vyznačovali svou zručností ve výrobě nožů a hodin, všechny vydělané peníze patřily celé komunitě. V roce 1620 je však vyhnalo císařské vojsko.



Během českého stavovského povstání v roce 1619 obec drancovala vojska lotrinského šlechtice Jindřicha Duvala Dampierra, o rok později poté polská vojska. Na katastru obce nebylo v těchto letech obděláváno více než 90 % půdy. Obnova vesnice pokračovala velmi pomalu, a ještě po sto letech nebylo v Přebicích dosaženo předválečného počtu usedlých. Až teprve v roce 1763 sčítací komisaři v Přebicích zjistili celkem 388 osob. Po náboženských konfliktech v 17. století zůstala fara neobsazena a ves byla přiřazena nejprve do Vranovic a poté do Pohořelic. Dnes je farnost spravována z Pohořelic a je součástí mikulovsko-pohořelického děkanství.

Součástí židlochovického statku zůstaly Přebice až do zrušení poddanství v roce 1848. Od roku 1850 až do roku 1960 byly součástí soudního a v letech 1949-1960 i politického okresu Židlochovice, v roce 1960 byly připojeny k okresu Břeclav. Nejvíce lidí bylo v obci napočítáno v roce 1961, kdy zde žilo 1 310 obyvatel. V roce 1895 byla vystavěna železniční trať Vranovice-Pohořelice, která přes sousední Vranovice umožnila napojení obce na železnici Brno-Vídeň. Trať zanikla v roce 2008.

Obec byla až do roku 1945 se sousedními Vranovicemi a Ivaní českým etnickým územím obklopeným německy mluvícími obcemi. Po Mnichovské dohodě (r. 1938) až do osvobození obce, ke kterému došlo 17. dubna 1945 Rudou armádou, ležela obec přímo na hranici s Velkoněmeckou říší. Z důvodu převažující předválečné české národnosti v obci se zde tolik nepromítly následky poválečného dosídlování jako ve zbytku příhraničních obcí.

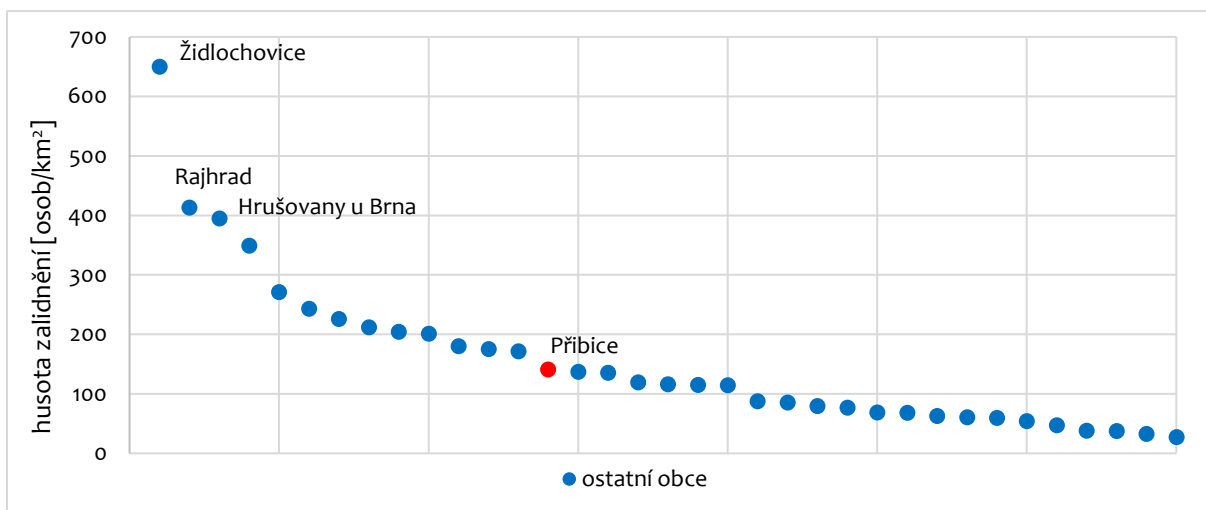
Z důvodu blízkosti řeky Jihlavy byly Přebice historicky několikrát postiženy povodněmi, poslední v roce 1985 a v roce 2006, kdy však voda vytopila jen přilehlé zahrady. V roce 2003 na tradičních krojovaných hodech proběhlo slavnostní žehnání obecního znaku a vlajky obce. Na obecním znaku je vyobrazen na modrém podkladu historický kostel, dole pod ním je bíle vyobrazena řeka Jihlava. Na znaku nechybí ani tradiční zlatý hrozen. Vlajka obce je rovněž barvy modré, kde je bíle zobrazena řeka a zlatý hrozen. Vše vychází z historických dokumentů a pečetidla, na němž v pečetním poli stál na trávníku kostel se sanktusníkem (malá a štíhlá věžička).



1. 2 Demografická charakteristika

1. 2. 3 Počet obyvatel

Podle nejaktuálnějších údajů Českého statistického úřadu žilo v Přebicích k 1. 1. 2023 **celkem 1072 obyvatel**, při rozloze 7,4 km² to činí hustotu zalidnění 144 osob na km². Ve srovnání s vyšším územním celkem, tedy Jihomoravským krajem je tato hodnota mírně nižší (165 osob/km²). Při porovnání s hodnotou celého SO ORP Pohořelice (77 osob/km²) je však hustota zalidnění obce Přebice výrazně vyšší, dokonce druhá nejvyšší po Vranovicích. Pokud bychom vzali v potaz všechny obce spadající pod MAS Podbrněnsko, pak by měly Přebice přibližně průměrnou hodnotu hustoty zalidnění (**viz obr. 2**). Z tohoto územního srovnání si tak lze povšimnout, že obec Přebice leží na pomezí dvou demografických proměnných. Jednou je suburbanizace s vlivem polohy obce hned vedle silného centra Pohořelice v silnější východní části SO ORP Pohořelice. Druhou proměnou je pak lehce periferní poloha obce v rámci celého Jihomoravského kraje, jelikož hlavní proudy suburbanizace se soustřeďují do nejbližšího zázemí Brna a do rozvojových os jako jsou dálnice D2 nebo D52.



Obr. 2 Hustota zalidnění obcí MAS Podbrněnska v roce 2023 (zdroj: Český statistický úřad, czso.cz 2023)

Na **obrázku č. 3** je možné pozorovat vývoj počtu obyvatel dle Sčítání lidu, domů a bytů (dále jen SLDB), které se koná v pravidelných intervalech, co deset let od roku 1869. Na vývoji tohoto ukazatele lze vidět hned několik trendů. Prvním je poměrně stabilní růst počtu obyvatel v období od roku 1869 do roku 1961 (vyjma stagnace mezi lety 1910 a 1921), kdy měly Přebice doposud nejvíce obyvatel. Během tohoto téměř stoletého období docházelo k modernizaci společnosti a zdravotnictví, což mělo vliv právě na stabilní nárůst počtu obyvatel. Tento jev je typický pro většinu států západní a střední Evropy, v případě Přebic se tedy nejedná o žádnou výjimku. Následovalo období čtyřicetiletého snižování počtu obyvatel. Největší pokles je viditelný mezi lety 1970 a 1980, což lze připisovat silným urbanizačním tendencím minulého režimu. Právě v tomto období zaznamenalo Brno (jakožto centrum celé oblasti) naopak nejvyšší nárůst počtu obyvatel. V posledních dvaceti letech pak jde vidět trend pozvolného nárůstu počtu obyvatel, který lze přisoudit suburbanizaci. Výsledek ze SLDB v roce 2021 může být však lehce



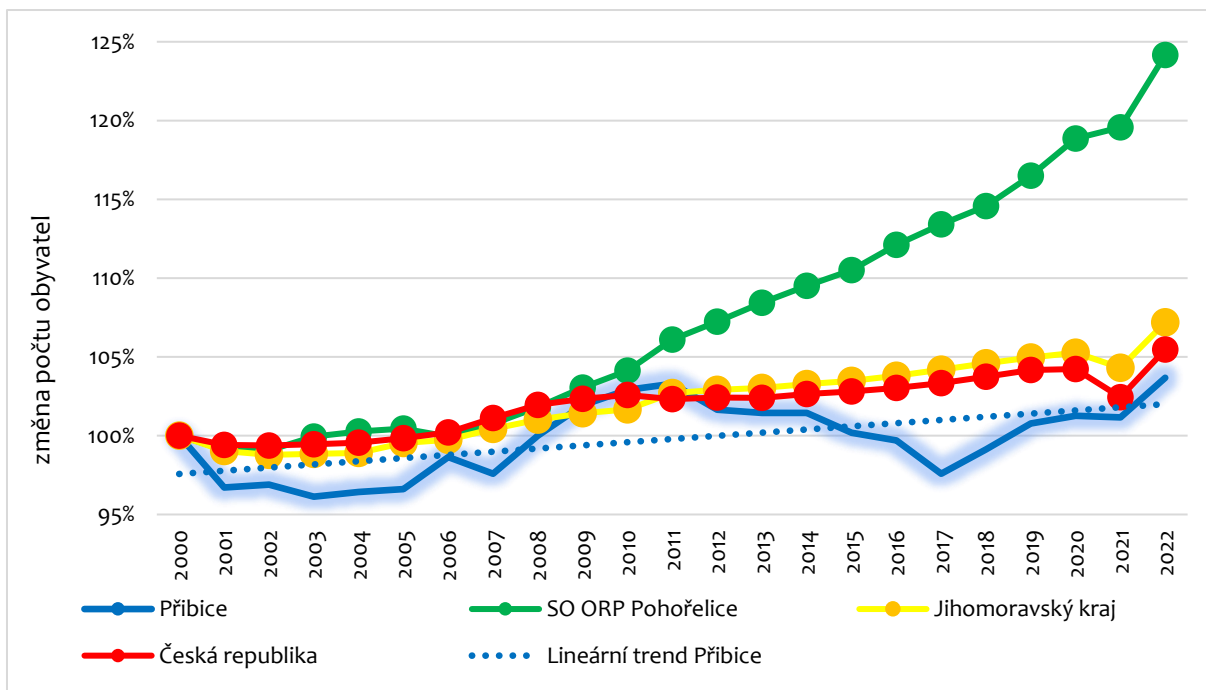
zavádějící, jelikož údaje z druhé poloviny tohoto roku nasvědčují stabilnímu růstu. Nesoulad v datech ze SLDB a z konce roku 2021 je způsoben odlišnou metodikou sběru dat¹.



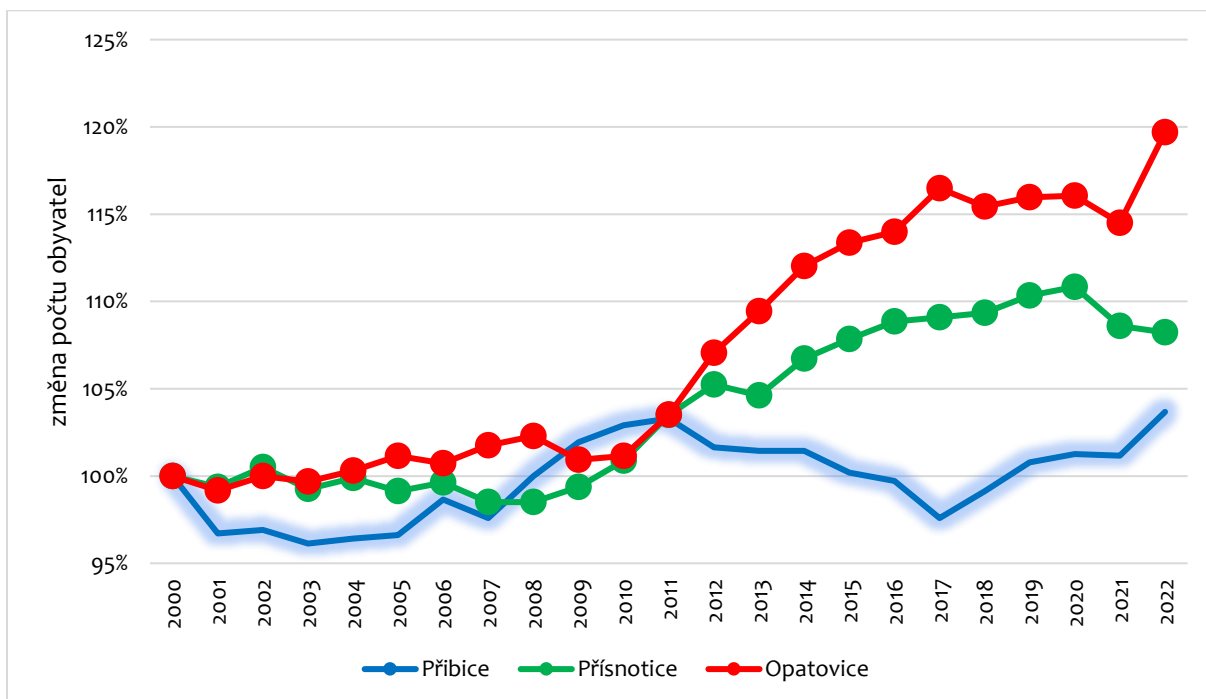
Obr. 3 Vývoj počtu obyvatel obce Přebice v letech 1869 až 2021 (zdroj: Český statistický úřad, czso.cz 2023)

Následující **obrázky č. 4 a č. 5** zachycují podrobnější vývoj počtu obyvatel v období 2000 až 2022 vždy k 31. 12. daného roku. Oba grafy zobrazují procentuální nárůst či pokles počtu obyvatel vzhledem k prvnímu roku tohoto období. První graf porovnává tento ukazatel s vyššími územními celky a je navíc proložen lineárním trendem obce Přebice, a to pro zachycení dlouhodobého trendu vývoje. Druhý pak srovnává Přebice s populačně podobnými obcemi spadajícími pod MAS Podbrněnsko. Z lineárního vývoje lze vidět ve sledovaném období stálý nárůst počtu obyvatel o zhruba 2 p. b. Průběh křivky Přebice lze připodobnit ke křivkám Jihomoravského kraje (dále jen JMK) a celé České republiky, obě tyto křivky jsou však mnohem více „vyhlazené“. Důvodem větší rozkolísanosti křivky Přebice je výrazně nižší počet obyvatel. Naprosto odlišná je křivka SO ORP Pohořelice, která dokládá mnohem dramatičtější nárůst počtu obyvatel počínaje zejména rokem 2010. Svůj vliv na tom má především migrace z měst zapříčiněná trendem suburbanizace. Vývoj změny počtu obyvatel je v Přebicích poměrně různorodý a mohou se na něm podepisovat různé menší lokální proměnné (bytová výstavba, modernizace obce, lepší napojení na silniční tepny, dotace, aj.), nejvýraznějším faktorem však bude nejspíš již zmiňovaná suburbanizace. Z tohoto důvodu se dají pozorovat průměrně vyšší pozitivní změny u SO ORP Pohořelice než u celého kraje, do kterého spadá i město Brno, jakožto výchozí bod suburbanizace. Zajímavý je nárůst během posledních dvou let, a to ve všech typech územně-správních celků, který je s největší pravděpodobností způsoben stěhováním ukrajinských migrantů. V případě Přebice se však nejspíše jedná o migrační přírůstek stěhováním mezi obcemi.

¹ Při SLDB jsou sčítání obyvatel s obvyklým pobytem. Při sběru údajů na konci roku jsou pak posuzování obyvatel s trvalým nebo dlouhodobým pobytem.



Obr. 4 Vývoj počtu obyvatel obce Přebice a vyšších územních celků mezi lety 2000 až 2022 (zdroj: Český statistický úřad, czso.cz 2023)

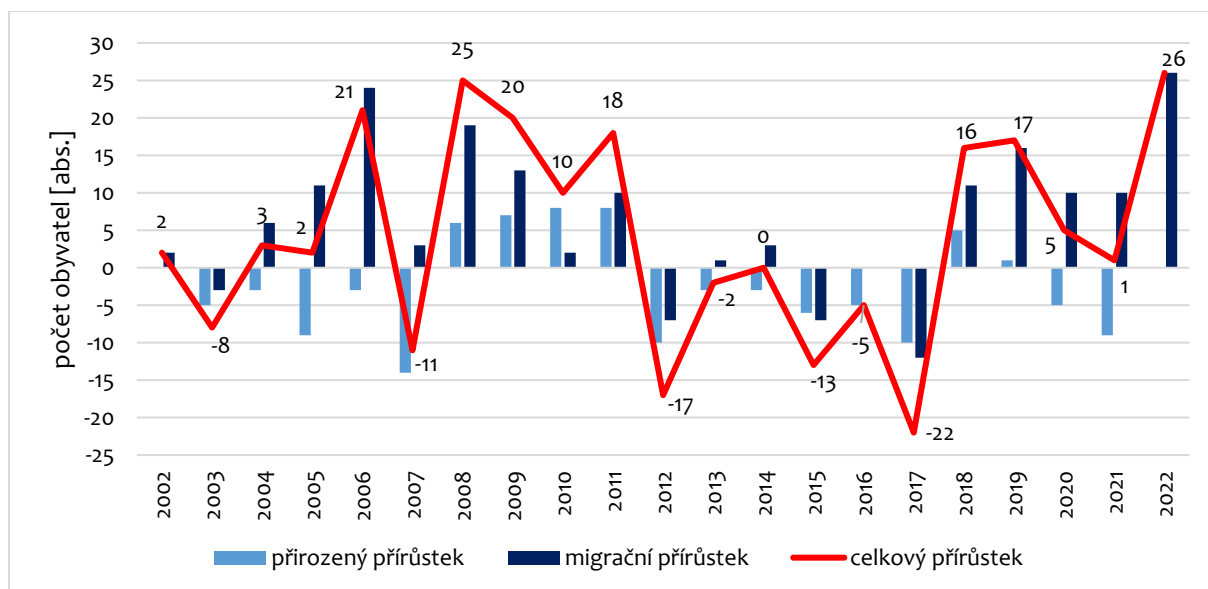


Obr. 5 Vývoj počtu obyvatel obce Přebice a ostatních populačně srovnatelných obcí z MAS Podbrněnsko mezi lety 2000 až 2022 (zdroj: Český statistický úřad, czso.cz 2023)

Graf na **obrázku č. 6** vykresluje vývoj celkového přírůstku, který se počítá jako součet přírůstku přirozeného a migračního. Z grafu lze vyčíst, že většinu pozitivního přírůstku tvoří především migrace, která opět koresponduje s již zmiňovaným efektem suburbanizace. Za sledované období jednadvaceti let narostl počet obyvatel v Přebicích o celkem 88 - přirozenou cestou, tedy narozením a úmrtím v obci



ubýlo až na 50 obyvatel, migrací však do obce přišlo téměř 140 nových obyvatel. Po pozitivním období během let 2002 až 2011 (s výraznými propady v letech 2003 a 2007) následovala etapa negativního celkového přírůstku. Mezi lety 2012 až 2017 ubýlo v Přebicích celkem 59 obyvatel, to však bylo v posledních pěti letech vyváženo znovu silícím migračním přírůstkem (65 obyvatel).

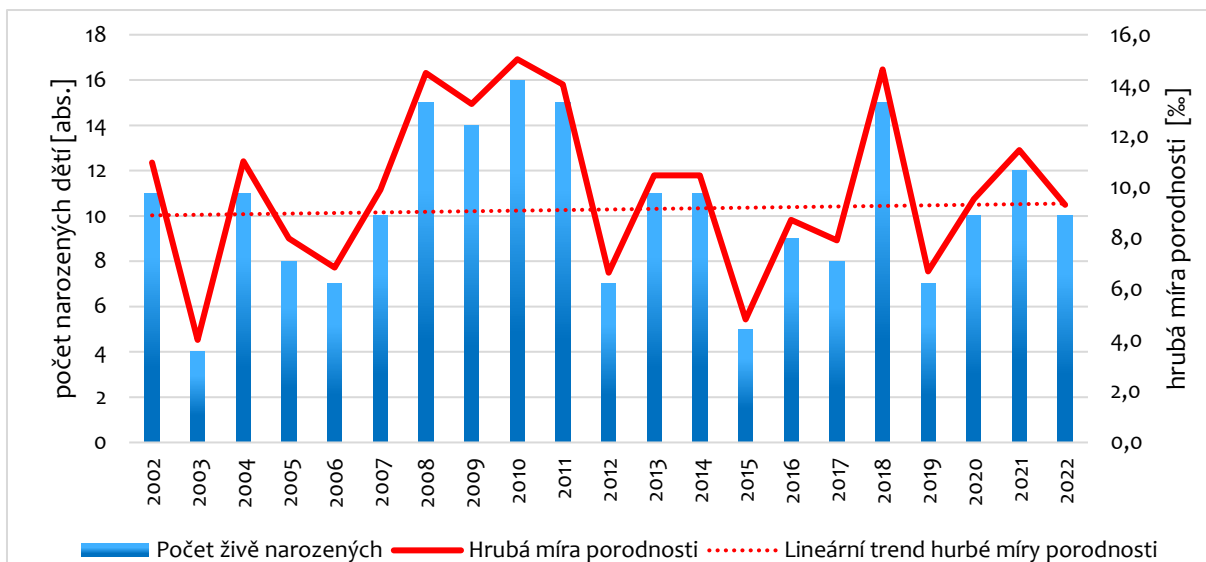


Obr. 6 Vývoj přirozeného, migračního a celkového přírůstku obce Přebice v letech 2002 až 2022 (zdroj: Český statistický úřad, CZSO.cz 2023)

1. 2. 4 Porodnost a plodnost

Následující podkapitola se zaměřuje na sledování dvou elementárních demografických ukazatelů - porodnost a plodnost, a to během posledních dvaceti let. **Obrázek č. 7** zachycuje vývoj počtu narozených dětí, který kolísá od minimálně čtyř dětí v roce 2003 až k maximu šestnácti dětí v roce 2010. V grafu je možno pozorovat silnější období mezi lety 2008 až 2011. Počty živě narozených v tomto období mohou být ovlivněny populačně silnějšími ročníky ze 70. let minulého století (tzv. Husákovými dětmi). Na začátku sledovaného období se rodilo průměrně méně dětí, než tomu bylo v následujících letech. Tento trend lze vysvětlit vyššími počty přistěhovalého obyvatelstva, přičemž většinu tohoto obyvatelstva tvoří mladší lidé, kteří v obci zakládají rodiny. Zmíněný vývoj potvrzuje rovněž hrubá míra porodnosti (podíl živě narozených na tisíc obyvatel obce), konkrétně její lineární trend, který se vyvíjí pozitivně. V Přebicích se tedy dlouhodobě rodí více dětí. Je však nutné vzít v potaz i opačný ukazatel - úmrtnost, která v celkovém výsledku počty narozených převažuje. Z toho důvodu je dlouhodobý přirozený přírůstek negativní.

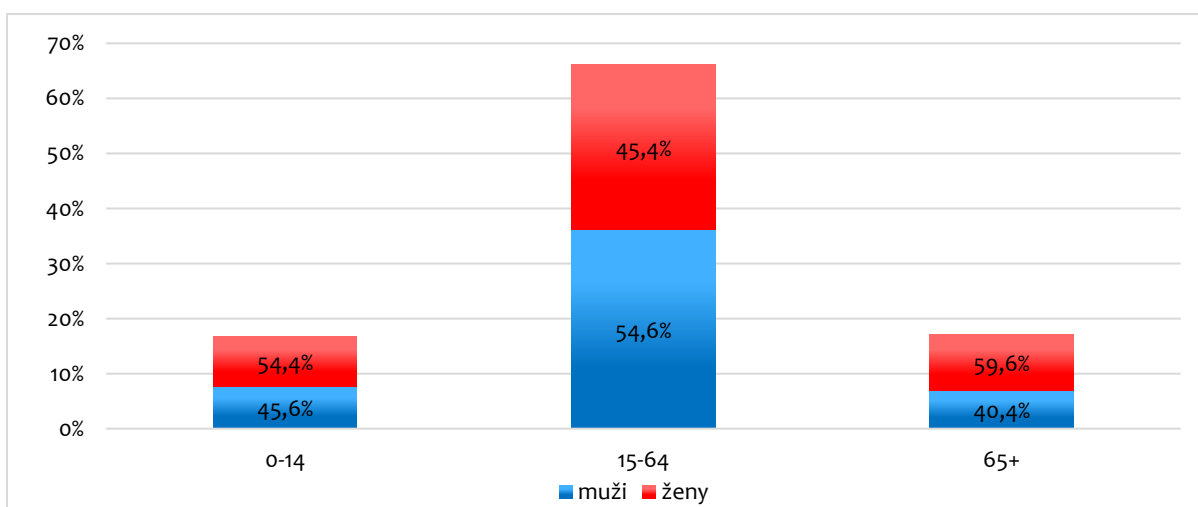
Plodnost jakožto druhý ukazatel reprodukčního chování obyvatelstva funguje pouze jako jakési zpřesnění porodnosti, jelikož počty živě narozených dětí přepočítává na tisíc žen v reprodukčním věku 15–49 let. Hodnoty tohoto ukazatele jsou zpravidla 3krát až 5krát vyšší, jelikož ženy v reprodukčním věku tvoří právě zhruba takovýto podíl na celkovém obyvatelstvu. Také vývoj tohoto ukazatele je pozitivní. Zároveň se pozitivně vyvíjí zejména počet žen v reprodukčním věku, což svědčí o pozvolném omlazování obyvatelstva obce.



Obr. 7 Vývoj počtu narozených a hrubé míry porodnosti v Přebicích mezi lety 2002 až 2022 (zdroj: Český statistický úřad, czso.cz 2023)

1. 2. 5 Pohlaví a věk

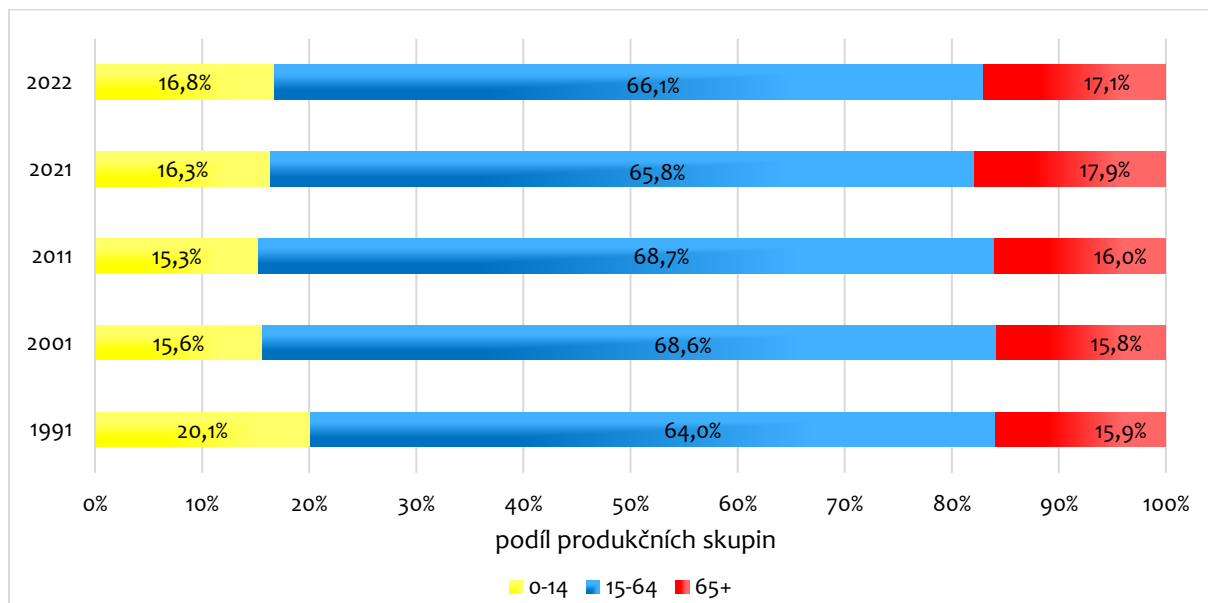
Věková struktura obce Přebice zobrazena na **obrázku č. 8** udává procentuální podíl obyvatel v předproduktivním, produktivním a postproduktivním věku podle pohlaví. Data v grafu jsou vztažena k celkovému počtu obyvatel obce. Struktura produkčních skupin obyvatelstva Přebic je mírně odlišná od obecné struktury České republiky, u níž v dětské složce převažují počty chlapců, kterých se rodí obecně více než dívek. Tento podíl je na celostátní úrovni následně v produktivní části vyrovnáván a v postproduktivní části již převažují ženy, které se všeobecně dožívají vyššího věku. Vyšší podíl ženské složky v postproduktivním věku je způsoben tzv. mužskou nadúmrtností, která se rovněž odráží i na naději dožití, jež byla v SO ORP Pohořelice k roku 2022 odhadována u mužů na 74,2 let a u žen na 80,8 let. Avšak v Přebicích převažují dívky v dětské složce téměř stejným rozdílem jako v seniorské skupině. Pozitivním faktorem v Přebicích je téměř totožný podíl předproduktivní a postproduktivní složky obyvatel, který potvrzuje příznivý vývoj obyvatelstva obce zmíněný v předchozí podkapitole.



Obr. 8 Věková struktura podle základních produkčních skupin v Přebicích k 31. 12. 2022 (zdroj: Český statistický úřad, czso.cz 2023)

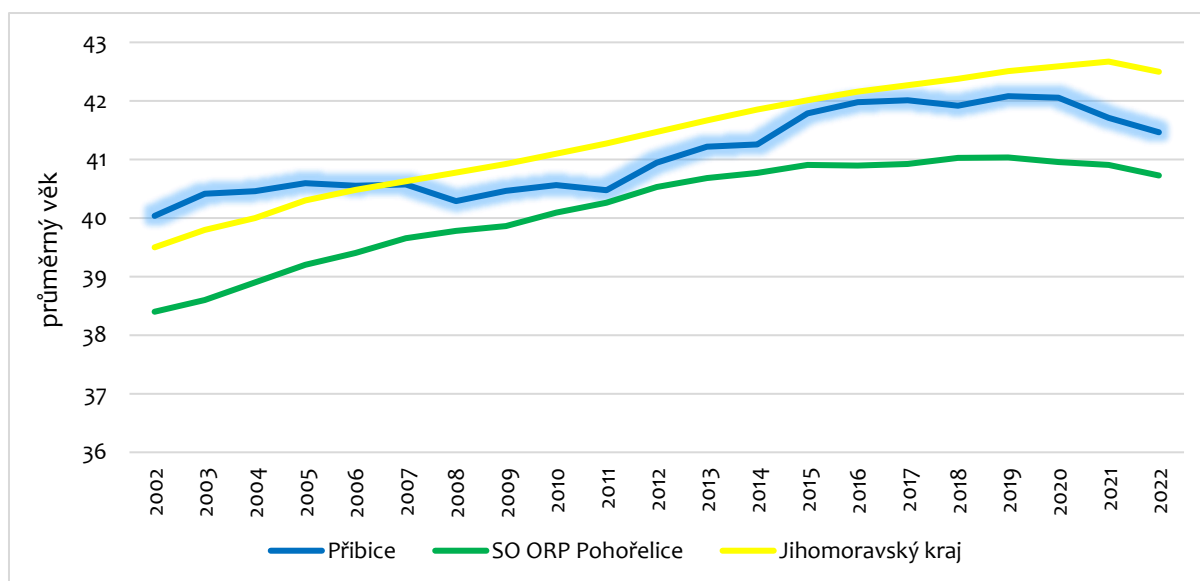


Podobné trendy jsou patrné rovněž na **obrázku č. 9**, který zachycuje vývoj základních produkčních skupin od roku 1991 po rok 2022. V prvním sledovaném roce výrazně převyšovala předproduktivní složka skupinu postproduktivní, avšak na úkor produktivního obyvatelstva. Tento vývoj se v následujících letech proměnil, jelikož obyvatelstvo České republiky (zejména vesnické obyvatelstvo) a rovněž i obyvatelstvo Přebice začalo pomalu stárnout a postproduktivní část začala narůstat. Při porovnání let 2011 a 2021, respektive 2022 lze opět potvrdit pozitivní vývoj, neboť i přes pokračující nárůst postproduktivní populace taktéž **výrazně roste i předproduktivní skupina**, což svědčí o omlazování populace Přebice. Dá se tedy hovořit o jakémisi pozvolném restartu skladby obyvatelstva nejspíš zapříčiněném zejména pozitivní migrací.



Obr. 9 Vývoj základních produkčních skupin obce Přebice mezi lety 1991 až 2022 (zdroj: Český statistický úřad, czso.cz 2023)

Z hlediska vývoje průměrného věku lze stejně jako u předešlých ukazatelů pozorovat spíše negativní tendenci. Ta se ale zejména v posledních 3–4 letech začíná zdánlivě vyvíjet pozitivně. Průměrný věk v Přebicích dosahoval v roce 2022 hodnoty 41 let, což je oproti krajskému průměru o 1,5 roku méně. Obec tedy náleží do území s relativně mladším obyvatelstvem vzhledem k celému kraji. Ve všech územních celcích lze sledovat daný pokles, avšak v případě Přebice je tento pokles nejpatrnější. Stále však nedosahuje hodnot za SO ORP Pohořelice, kde je průměrný věk vždy zhruba o jeden rok nižší. To je způsobeno migrací do obcí v bližší dojezdové vzdálenosti Brna, které jsou tímto omlazovány a mohou přitahovat mladší obyvatelstvo více než Přebice. Zajímavostí je období mezi lety 2008 a 2011 kdy se průměrný věk nejlépe blížil hodnotám za celé SO ORP, tomu nejspíš odpovídá vývoj ukazatelů z obrázku č. 10.



Obr. 10 Vývoj průměrného věku v Přebicích a vyšších územně-správních celcích v letech 2002 až 2022 (zdroj: Český statistický úřad, czso.cz 2023)

Následující **tabulka č. 1** popisuje věk obyvatelstva Přebic pomocí indexu stáří – podíl postproduktivní skupiny na 100 členů předproduktivní skupiny a indexu ekonomického zatížení – podíl závislé složky (obyvatel ve věku 0–15 a 65+) na 100 obyvatel produktivní složky obyvatel. Z tabulky je patrné, že index stáří v Přebicích se pohybuje hluboko pod celorepublikovými nebo krajskými hodnotami. Naopak okres Brno-venkov a SO ORP Pohořelice vykazují převažující dětskou složku. Z toho vyplývá, že obyvatelstvo Přebic je obecně mladší. Avšak v okrese a SO ORP, které jsou v lepší dojezdové vzdálenosti od Brna, nalezneme i obce s výrazně mladším obyvatelstvem. Zajímavý je fakt, že ve srovnání let 2011 a 2022 pozorujeme kladný vývoj, který se spíše blíží rovnovážné hodnotě 100, v Přebicích tedy roste předproduktivní složka.

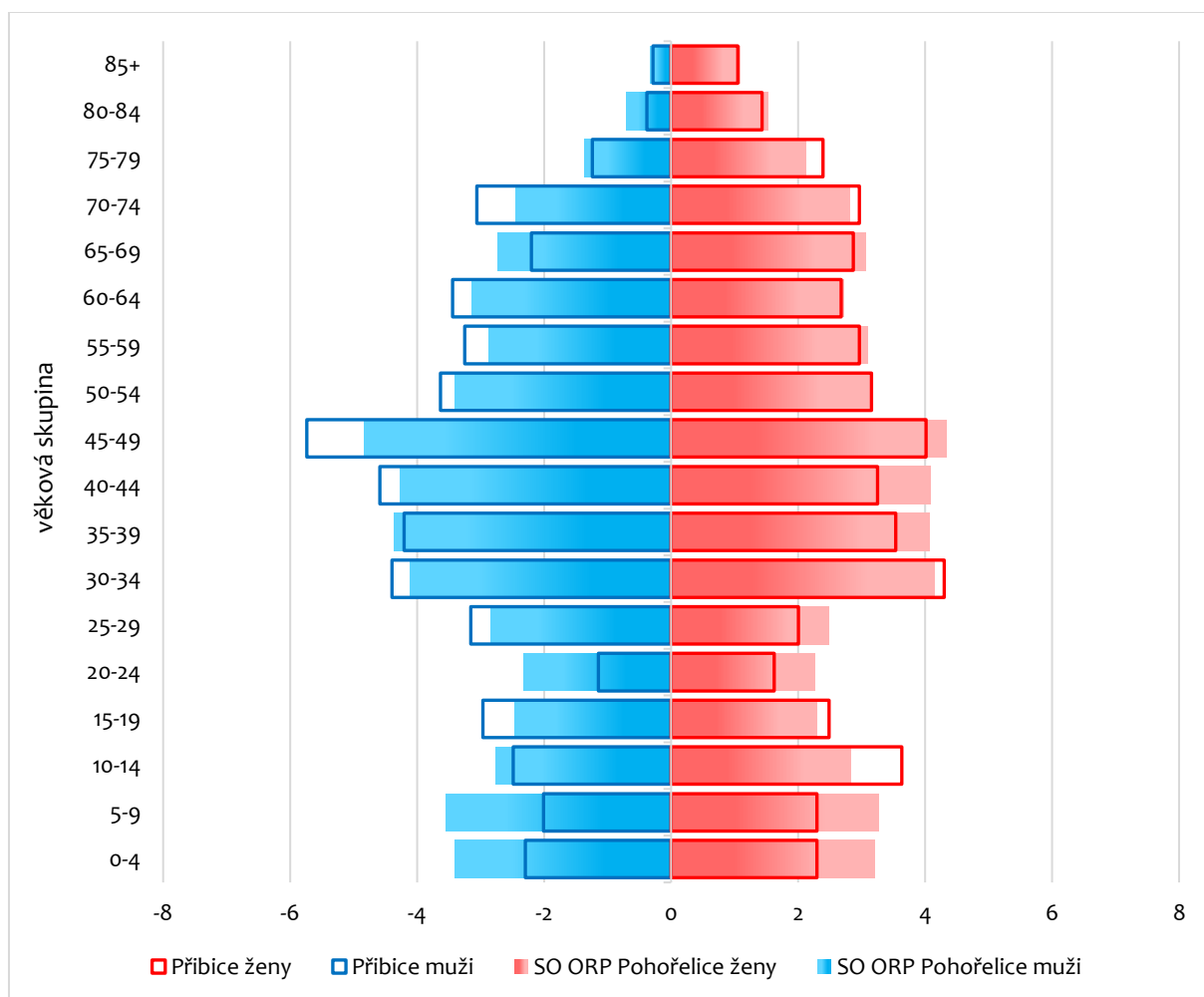
U druhého indexu je situace obdobná, tedy čím nižší je jeho hodnota, tím příznivější je poměr mezi ekonomicky aktivní a neaktivní složkou obyvatelstva. Hodnota tohoto indexu v Přebicích je nižší než u ostatních územních celků, což svědčí o větším zastoupení ekonomicky aktivního obyvatelstva. Zároveň však mezi lety 2011 a 2022 tento index vzrostl. Vzhledem k výše zmíněným skutečnostem lze tedy hovořit o úbytku aktivního obyvatelstva zejména na úkor dětské složky. Tento ukazatel je ovšem nutné brát s jistou rezervou, protože skutečná míra zatížení produktivní skupiny obyvatel je vyšší, a to v důsledku ekonomické neaktivity určitého podílu produktivních občanů.

Tab. 1 Index ekonomického zatížení a index stáří obce Přebice a vyšších územních celků k 31. 12. 2022 (zdroj: Český statistický úřad, czso.cz 2023)

ukazatel	Přebice 2022	Přebice 2011	SO ORP Pohořelice	okres Brno-venkov	Jihomoravský kraj	Česká republika
index stáří	101,7	104,9	95,9	99,7	123,6	126,1
index ekonomického zatížení	51,2	45,5	55,3	59,0	58,3	57,6



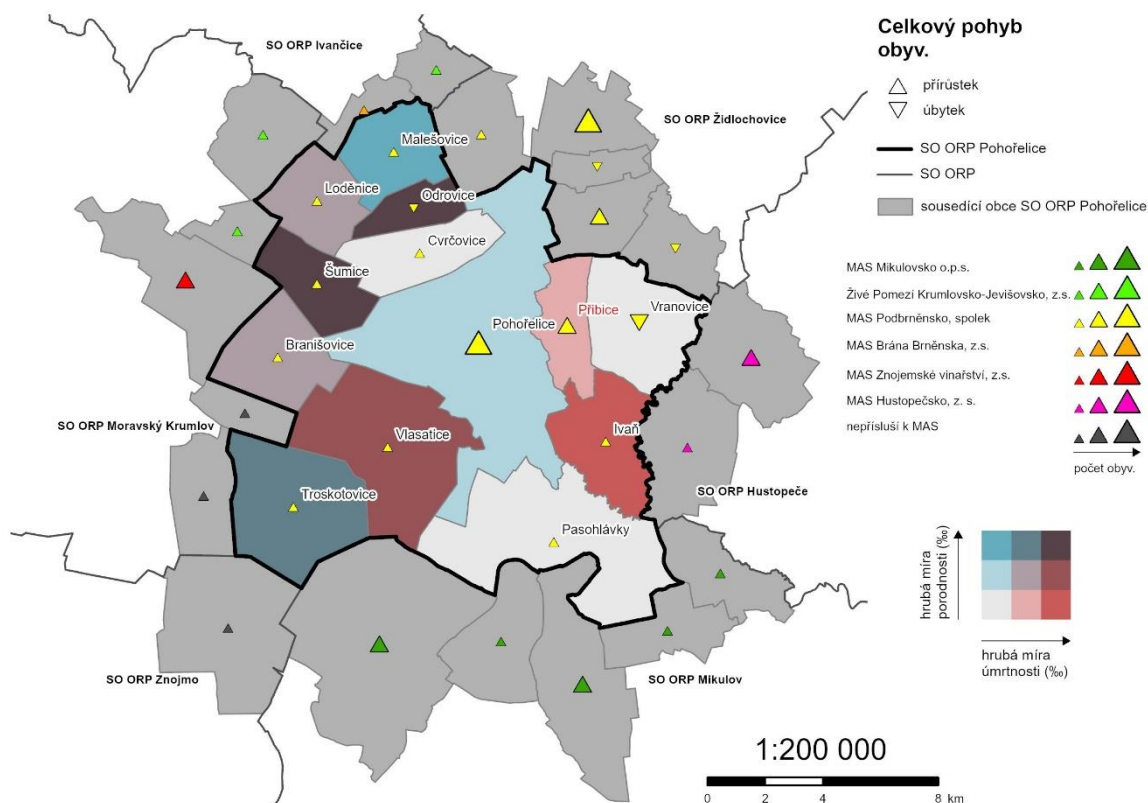
Věková pyramida na **obrázku č. 11** detailně popisuje věkové složení obyvatelstva Příbic po pětiletých věkových skupinách a odráží rovněž všechny trendy zmíněné v této kapitole. Tvar pyramidy lze označit za regresní, tento typ je typický pro většinu zemí západní Evropy a jiných vyspělých částí světa (Japonsko, Austrálie, aj.). Pyramida je charakteristická svou úzkou špičkou s převahou ženské složky, to značí právě trend mužské nadúmrtností a potvrzuje i průměrný věk dožití okolo 74 resp. 80 let. První rozšíření lze vidět okolo věkových skupin 65+, což značí poměrně silnou postproduktivní část obyvatelstva (okolo 20 % obyvatel). Dále lze z pyramidy vyzorovat vysoké zastoupení ve střední části, která zastupuje produktivní obyvatelstvo ve věku 15–64. Nejméně početnou skupinou jsou v této části lidé ve věku 20–24 let, jedná se o tzv. generaci „Z“, kterou obecně tvoří slabší ročníky. Paradoxně v této skupině v Příbících převládají ženy, přesto že v produktivní části obyvatelstva převažují muži až o 10 p. b. Ačkoli regresní tvar pyramidy definuje populaci jako stárnoucí a vymírající, lze v případě Příbic pozorovat pozitivní situaci v dětské složce. Spodní část pyramidy naznačuje pozitivně se rozšiřující tvar v části nejmladších věkových skupin (ročníky 2010 a mladší). To nasvědčuje pozitivně se vyvíjející situaci z hlediska celkového přírůstku obyvatelstva zejména v posledních pěti letech. Tento trend lze vysvětlit již několikrát zmiňovanou suburbanizací a jí způsobeným přílivem mladšího obyvatelstva. Za zmínku také stojí odraz populační politiky v 70. letech minulého století, kdy tzv. Husákovy děti mají dnes okolo 40–49 let, a právě silné ročníky ve věku 10–19 let jsou tvořeny jejich potomky.



Obr. 11 Věková pyramida porovnávací podíl obyvatelstva [%] pětiletých věkových skupin na celkové populaci obce Příbice a SO ORP Pohořelice v roce 2021 (zdroj: Český statistický úřad, czso.cz 2023)



Mapa na **obrázku č. 12** znázorňuje celkový pohyb obyvatelstva (přírůstek či úbytek) všech obcí z SO ORP Pohořelice a nejbližšího okolí. Barva trojúhelníků určuje příslušnost obce do jedné z několika organizací MAS v Jihomoravském kraji, velikost trojúhelníku pak naznačuje velikost přírůstku/úbytku obyvatel v obci. Z mapy je patrné, že všechny obce SO ORP Pohořelice jsou členy MAS Podbrněnska. Tempo nárůstu obyvatel je v Přebicích střední, nejvyšší je v Pohořelicích jakožto centru celého SO ORP. Pro zachycení celkového pohybu obyvatelstva je v případě přírůstku použit symbol normálního trojúhelníku, naopak v případě celkového úbytku populace byl použit otočený trojúhelník. Z celého zachyceného území byl celkový úbytek obyvatelstva zaznamenán pouze u čtyř obcí, přičemž dvě náleží do SO ORP Pohořelice (Odrovce a Vranovice). Barevné zobrazení jednotlivých obcí pak porovnává porodnost a úmrtnost jakožto dvě základní veličiny přirozeného pohybu obyvatel. V případě Odrovic i Vranovic jsou obě proměnné vyvážené, v obcích tedy přirozenou cestou obyvatelstvo stagnuje a rozhodující roli tak hraje opět migrace. Situace v Přebicích je však odlišná, světle růžová barva území Přebic naznačuje mírný pozitivní přírůstek obyvatelstva, který je podpořen poměrně silnou pozitivní migrací. Tato mapa tedy koresponduje s lineárním trendem na obrázku č. 7.



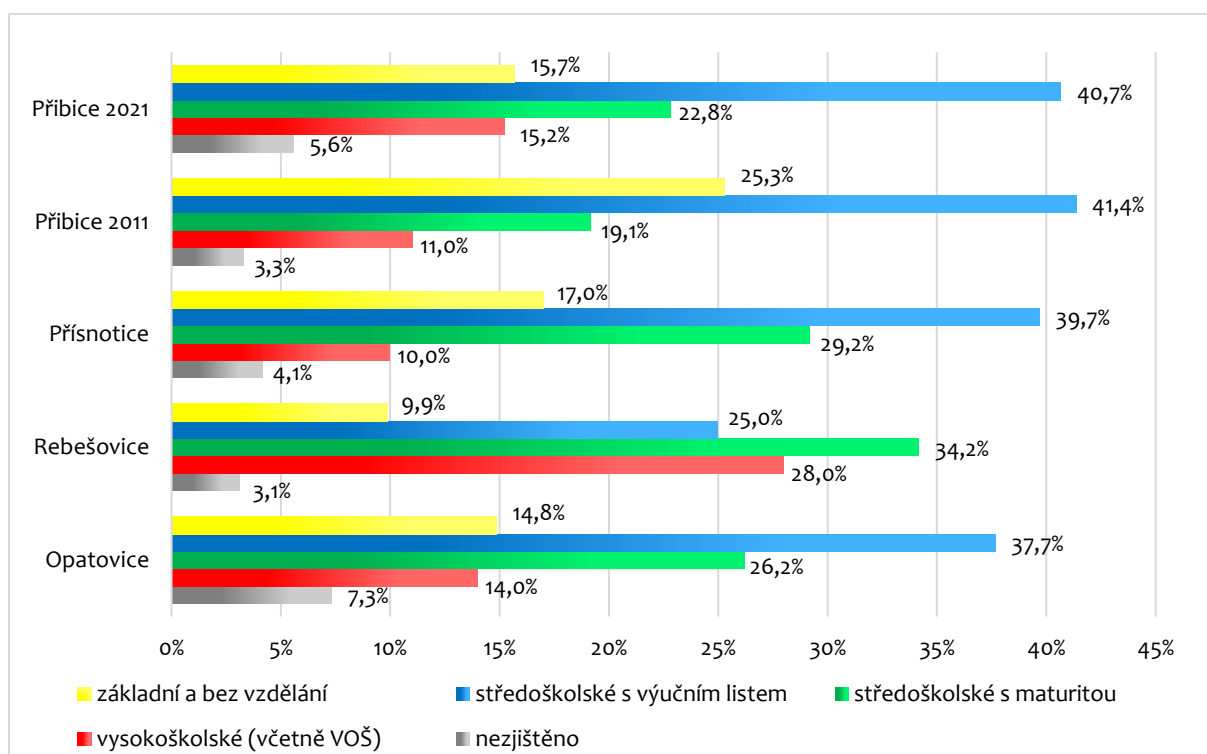
Obr. 12 Celkový pohyb obyvatel v obcích SO ORP Pohořelice v roce 2022 (zdroj: Český statistický úřad, czso.cz 2023)

1. 2. 6 Vzdělanostní, náboženská a národnostní struktura

Na základě výsledku SLDB 2021 byla vzdělanostní struktura obyvatel zjišťována u celkem 841 občanů, kteří byli starší 15 let. Výsledky jsou patrné na **obrázku č. 13** kde je vzdělanostní struktura Přebic srovnána s populačně podobnými obcemi spadajícími pod MAS Podbrněnsko. Celkem přes 40 % dotázaných uvedlo středoškolské vzdělání s výučním listem jako své nejvyšší dosažené, tato skupina dosahuje nejvyšší hodnoty. Zajímavostí jsou téměř vyrovnané skupiny se základním a vysokoškolským vzděláním.



Velmi signifikantní je srovnání výsledku ze SLDB 2011 a 2021, aktuální výsledky vykazují zlepšení ve vzdělanostní struktuře a také odráží i jiné demografické trendy jako třeba již několikrát zmiňovanou suburbanizaci. Nejpatrnější změna se udála ve skupině obyvatel bez vzdělání (kterých je obecně minimum) a se základním vzděláním. V této kategorii vidíme pokles o téměř 10 p. b. Na druhou stranu přibylo obyvatel s maturitou či vysokoškolským vzděláním. Jelikož se ukončení studia vyšším stupněm vzdělání stává v posledních letech více a více běžným, lze předpokládat, že výsledky SLDB 2021 byly ovlivněny ročníky, které v roce 2011 teprve studovaly. Dále lze pozorovat, že oproti Přisnoticím a Opatovicím mají Přebice vyšší zastoupení obyvatelstva s vysokoškolským vzděláním. Pouze vzdělanostní struktura Rebešovic se naprosto liší, nespíš kvůli mnohem většímu přílivu dříve městského obyvatelstva, která obecně vykazují známky vyššího vzdělání.



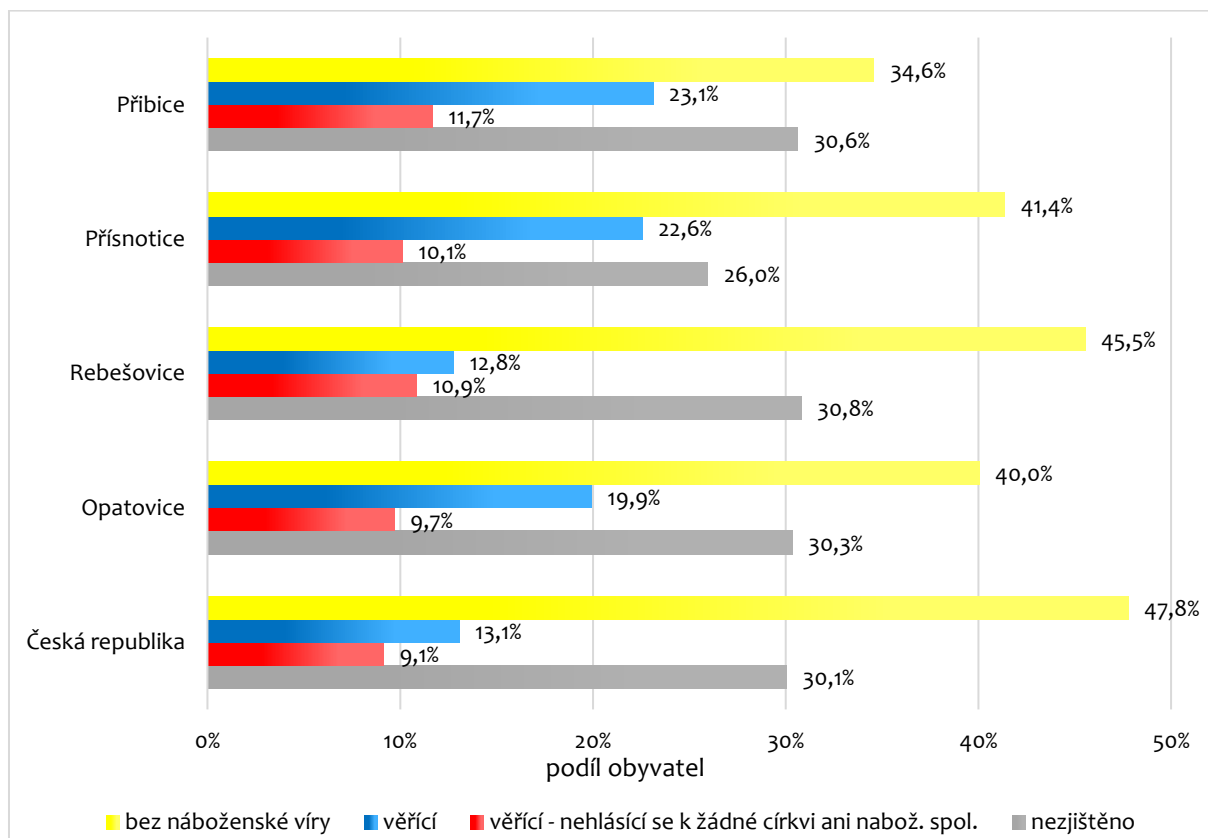
Obr. 13 Vzdělanostní struktura obce Přebice, ČR a populačně srovnatelných obcí z MAS Podbrněnsko (zdroj: Český statistický úřad, czso.cz 2023)

V otázkách náboženství a národnosti existuje každoročně velké zastoupení obyvatel, kteří se rozhodnou neodpovědět. Kvůli tomu mohou být výsledky těchto otázek nepřesné. Z **obrázku č. 14** je patrné, že náboženská struktura Přebic se nijak velmi neliší od struktury ostatních obcí. Přebice vykazují mírně vyšší podíl věřících, z čehož největší skupinu tvoří tradičně církev římskokatolická. Při srovnání výsledků z let 2011 a 2021 vidíme poměrně velký nárůst obyvatel bez náboženské víry a stejně tak věřících nehlásících se k žádné církvi ani náboženské společnosti, což může být umocněno příchodem městského obyvatelstva. Naopak téměř o 15 p. b. poklesl počet obyvatel, kteří se rozhodli své náboženské vyznání neuvádět. Obecně lze k náboženské struktuře Přebic konstatovat, že lehce vyšší zastoupení věřících se dá vysvětlit tradicí Jižní Moravy, pro kterou je víra především ve vesnických oblastech typická, svůj vliv může mít také poměrně aktivní Římskokatolická farnost.

Národnostní složení Přebic se rovněž mírně liší od ostatních zvolených obcí. V Přebicích se nachází pouze 35 % obyvatel vykazujících českou národnost (až o 15 p. b. méně než u ostatních obcí), a více než 22 %




obyvatel s moravskou národností. Nejpatrnější je tento rozdíl při srovnání s celorepublikovým výsledkem, kde se k moravské národnosti hlásí pouze 3,5 % obyvatel. Zároveň se zde oproti ostatním obcím nachází méně Slováků a Ukrajinců. Při srovnání SLDB 2011 a 2021 byl zjištěn úpadek téměř o 10 p. b. a to jak české, tak moravské národnosti. Vliv na tom má až 32 % obyvatel, kteří se rozhodli svou národnost v SLDB 2021 neuvádět.




Obr. 14 Náboženská struktura obce Příbice, ČR a populačně srovnatelných obcí z MAS Podbrněnsko (zdroj: Český statistický úřad, czso.cz 2023)

SOUHRN INFORMACÍ



- Růst předproduktivní složky obyvatelstva
- Růst vzdělanosti
- Pozitivní vývoj demografických charakteristik v posledních 4–5 letech
- Výhodná poloha vedle centra SO ORP

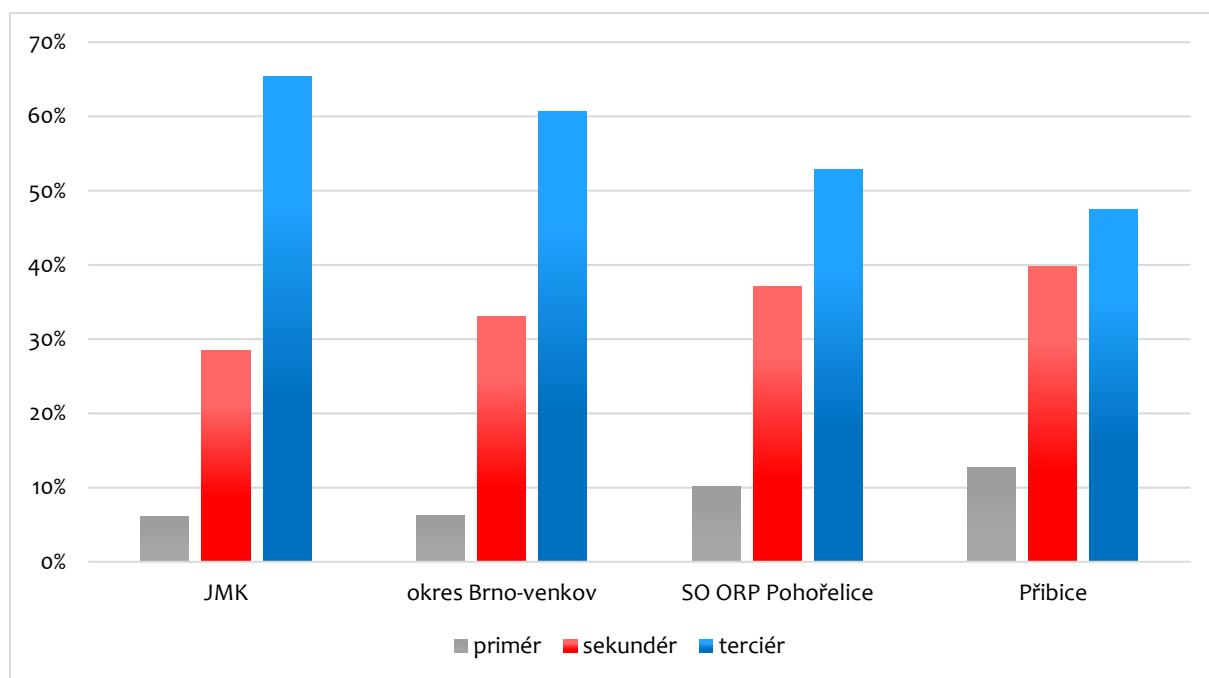


- Dlouhodobý přirozený úbytek obyvatelstva

1.3 Ekonomická charakteristika a trh práce

1.3.1 Ekonomické subjekty

K 31. prosinci 2022 bylo v Přebicích celkem 121 subjektů se zjištěnou ekonomickou aktivitou, největší podíl (celkem 48 %) tvoří podniky v terciérním sektoru. Ten se tradičně ve vyspělých státech podílí na hospodářství i více než ze 70 %. V Česku tvoří terciérní ekonomické subjekty zhruba 60 % národního hospodářství, často na úkor stále poměrně silného sekundéru (průmysl a stavebnictví). Z územního srovnání na **obrázku č. 15** je patrné, že s klesajícím měřítkem (od kraje po obec) postupně klesá podíl služeb (terciéru) na úkor rostoucímu zastoupení jak průmyslových (sekundárních) tak i zemědělských (primárních) podniků. Služby jsou většinou koncentrovány do větších měst, proto s menším územním celkem klesá jejich zastoupení. Za specializovanými službami je tak nutné dojíždět do větších center, v případě Přebic tuto roli mohou zastávat Hustopeče nebo Pohořelice, resp. Brno. Rozdíl mezi sekundérem a terciérem v Přebicích je pouze cca 8 p. b., obec má tedy poměrně silné zastoupení průmyslových a stavebnických podniků. Relativně silná je rovněž skupina zemědělských podniků. Přebice patří do mikulovské vinařské oblasti, lze tedy předpokládat, že velké zastoupení budou tvořit také veškeré vinařské podniky. V rámci SO ORP Pohořelice jsou Přebice rovněž poměrně silnou agrární obcí.



Obr. 15 Podíl subjektů se zjištěnou aktivitou [%] v Přebicích a vyšších územních celcích na sektorech národního hospodářství v roce 2022 (zdroj: Český statistický úřad, czso.cz 2023)

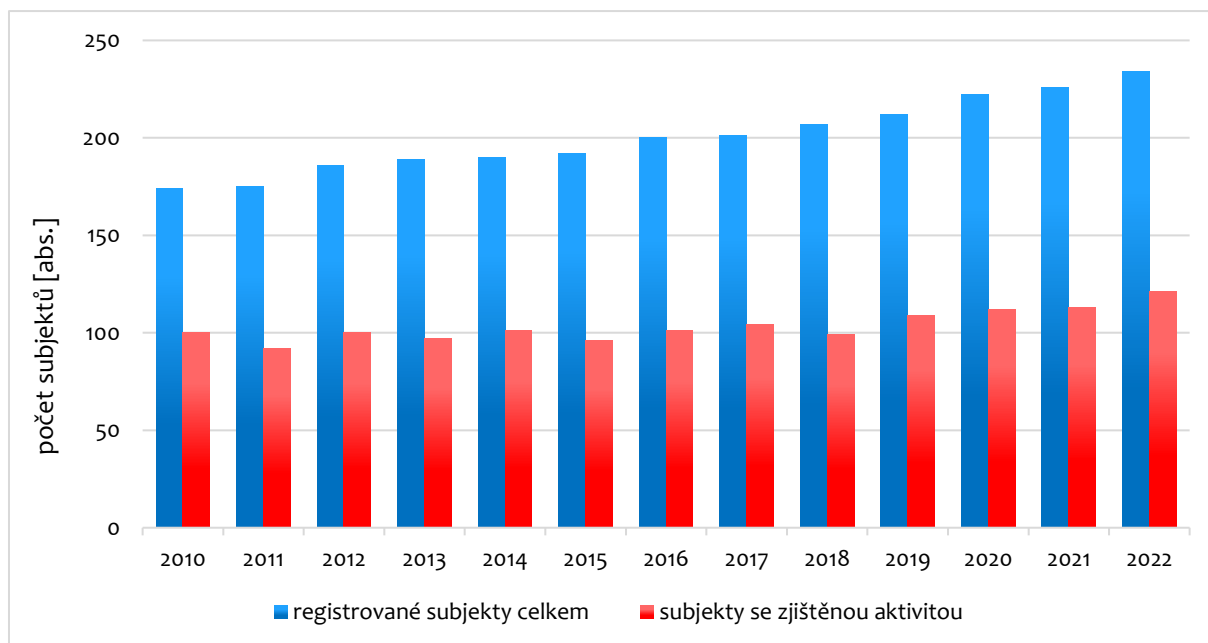
Časová řada sledující počet registrovaných subjektů² a subjektů se zjištěnou aktivitou³ na **obrázku č. 16** zachycuje ve sledovaném období třinácti let poměrně pozitivní vývoj. Počet celkových registrovaných subjektů narostl od roku 2010 zhruba o 30 % (60 nových subjektů). Ukazatel subjektů se zjištěnou aktivitou po celou dobu spíše stagnuje kolem celkového počtu 100, lze pozorovat rovněž několik menších propadů v letech 2011, 2013, 2015 a 2018. Následující rok však hodnota vždy zpátky narostla. Od

² Subjekty, které mají zaregistrované IČO, ale nemusí během roku vykazovat jakoukoliv aktivitu.

³ Subjekty, které vykazují skutečnou aktivitu během roku – tzv. „živé subjekty“.

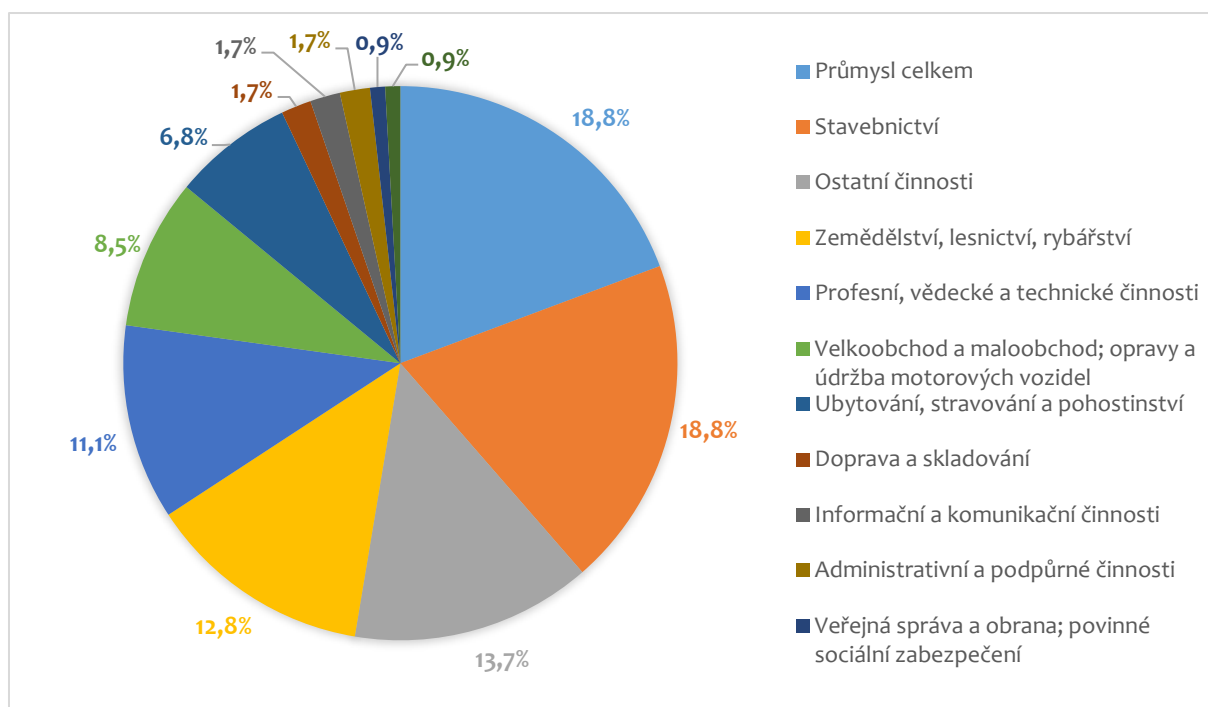


roku 2019 počet subjektů se zjištěnou aktivitou stabilně narůstal na aktuální hodnotu 121. Zejména v posledních 3–4 letech lze tedy v Přebicích pozorovat lepší se ekonomickou situaci. Průměrné zastoupení subjektů se zjištěnou aktivitou se v obci pohybuje kolem 50 %. Při analýze aktivních subjektů je však nutné brát v potaz, že v řadě případů, může jít o činnost dočasnou, kdy se opakuje období útlumu nebo úplné nečinnosti s obdobím nárazové, přechodné aktivity. To se ve velké míře týká vedlejších pracovních činností.



Obr. 16 Počet ekonomických subjektů a subjektů se zjištěnou aktivitou v Přebicích mezi lety 2010 až 2022 (zdroj: Český statistický úřad, czso.cz 2023)

Klasifikace ekonomických činností CZ-NACE aktivních ekonomických subjektů v Přebicích je zachycena na **obrázku č. 17**. Největší zastoupení je patrné u subjektů podnikajících shodně v oblasti průmyslu a také ve stavebnictví (18,8 %). Další velkou kategorií s celkem téměř 14% zastoupením tvoří oblast „ostatní“, která zahrnuje činnosti organizací sdružujících osoby za účelem prosazování společných zájmů (např. profesní organizace nebo odborové svazy), opravy počítačů a výrobků pro osobní potřebu a převážně pro domácnost (např. oprava oblečení, sekaček, nábytku nebo hudebních nástrojů) a řadu jiných osobních služeb (např. kadeřnictví, čistírny, kosmetiky). Za zmínku rovněž stojí také 13% zastoupení zemědělských, lesnických nebo rybářských podniků, v čemž lze spatřovat vliv pěstování vinné révy. Poměrně velkou kategorií tvoří rovněž profesní, vědecké a technické činnosti (11 %) jako je např. činnost advokátů, účetních nebo architektů a inženýrů. Dále jsou v obci zastoupeny také sektory jako velkoobchod/maloobchod nebo ubytování a pohostinství.



Obr. 17 Ekonomické subjekty se zjištěnou aktivitou podle odvětví ekonomické činnosti (CZ-NACE) k 30. 9. 2023 (zdroj: Český statistický úřad, czso.cz 2023)

Dle informací z Administrativního registru ekonomických subjektů (ARES) vedeného Ministerstvem financí působilo na území Přebic v říjnu roku 2023 celkem 213 ekonomických subjektů, z nichž největší jsou tyto:

- Petr Harašta – výroba, prodej a montáž oplocení a dlažby (25–49 zaměstnanců)
- Základní škola a Mateřská škola Přebice, příspěvková organizace (10–19 zaměstnanců)
- Obec Přebice (10–19 zaměstnanců)
- HARAŠTA PLOTY s.r.o. - výroba, prodej a montáž oplocení a dlažby (6–9 zaměstnanců)

Mezi ostatní podnikatele v Přebicích, kteří nabízejí obyvatelům obce a přilehlému okolí různé služby patří např. kadeřnictví, účetnictví, zemědělské podniky (i vinařství), potraviny, malíř, umělecké kovářství, masáže, kosmetický salón nebo zahradnictví s exotickými rostlinami.

Tab. 2 Podnikatelské subjekty v Přebicích podle počtu zaměstnanců k 30. 9. 2023 (zdroj: Český statistický úřad, czso.cz 2023)

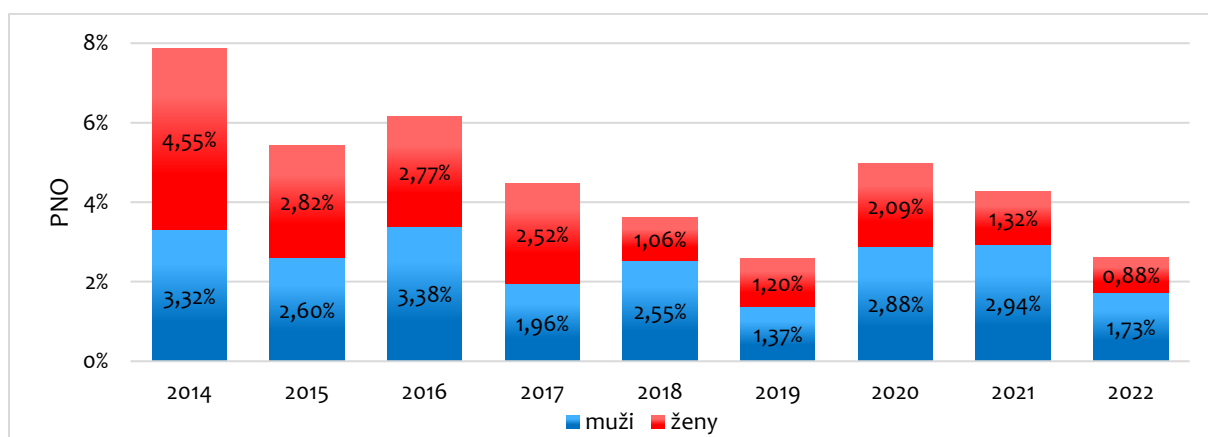
POČET ZAMĚSTNANCŮ	registrované subjekty	ekonom. subjekty se zjištěnou aktivitou
bez zaměstnanců	85	85
1–5	14	14
6–9	2	2
10–19	2	2
20 a více	1	1
neuveдено	107	13
celkem	211	117

1. 3. 2 Trh práce

Na obrázku č. 18 je zachycen vývoj nezaměstnaných osob v Přebicích od roku 2014 do roku 2022, vždy k 31. 12. daného roku. Na počátku sledovaného období dosahovala nezaměstnanost v obci téměř 8 %, přičemž většinu z nezaměstnaných tvořily ženy. Vysoká nezaměstnanost v letech 2014 až 2016 byla

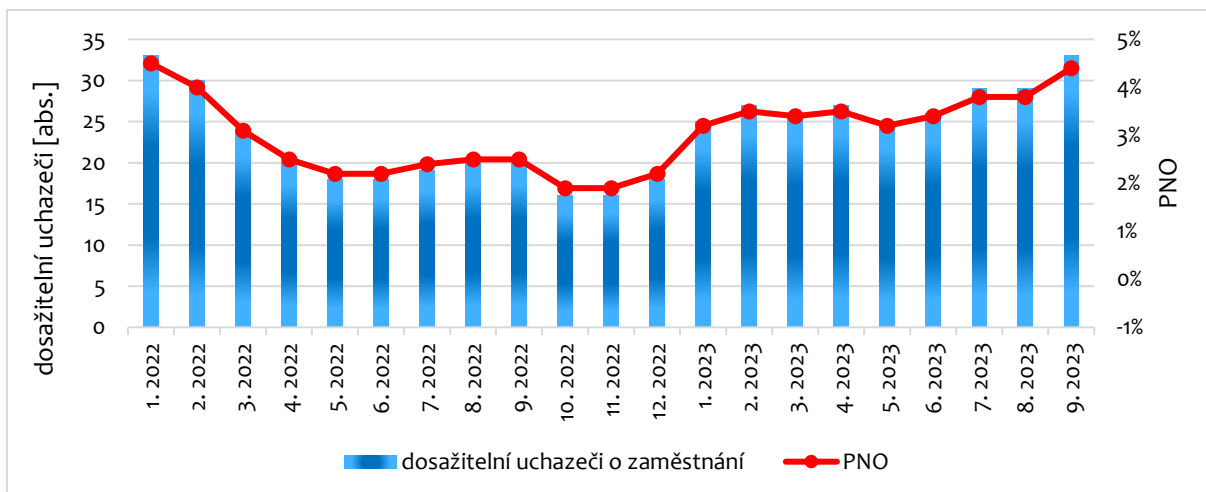


nejspíš způsobena druhým vrcholem globální ekonomické krize. Po konci krize se nezaměstnanost snižovala až na nejnižší hodnotu 2,57 % v roce 2019. Pozitivní vývoj nezaměstnanosti od roku 2016 byl způsobený jak lepší se globální ekonomickou situací (ekonomická expanze), ale také silící suburbanizací, jež začala do Přebic přitahovat nové produktivní obyvatelstvo (viz kapitola demografie). Následný nárůst nezaměstnanosti v roce 2020 a 2021 zapříčinila pravděpodobně pandemie COVID-19. V roce 2022 se podíl nezaměstnaných osob začal opět přibližovat hodnotám okolo 2,5 %. Během sledovaného období převažovala vyšší nezaměstnanost mužů, na tento stav může mít vliv příchod mladšího obyvatelstva, které v obci následně založí rodinu. Ženy z těchto rodin se tedy nepočítají do nezaměstnaných, jelikož jsou na rodičovských dovolených. Dalším výrazným faktorem je podíl mužů v produktivní složce obyvatelstva, kterých je až o 10 p. b. více.



Obr. 18 Podíl nezaměstnaných osob v Přebicích mezi lety 2014–2022 (zdroj: Český statistický úřad, czso.cz 2023)

Vývoj nezaměstnanosti během jednotlivých měsíců je zobrazen na **obrázku č. 19**. Tato proměnná je vhodná pro zachycení krátkodobých a sezonních trendů. V grafu je vykreslen vývoj podílu nezaměstnaných osob (červená čára) od ledna 2022 do září 2023, rovněž jsou modrými sloupečky zobrazeny i počty dosažitelných uchazečů o zaměstnání ve věku 15-64 let. Od začátku roku 2022 do června 2022 oba ukazatele klesali, podíl nezaměstnaných osob poklesl ze 4,9 % na 2,6 %. Tento vývoj je poměrně běžný, jelikož v letních měsících bývá obvykle nezaměstnanost mírněná vlivem sezónních prací v zemědělství či stavebnictví. Zajímavý je náhlý pokles nezaměstnanosti v říjnu a listopadu 2022, který se dá částečně vysvětlit návratem studentů do škol nebo také stále pokračující sklizní. Na přelomu roku bývá obecně nezaměstnanost nejvyšší, a to z důvodu ukončování smluv na dobu určitou – stejně tomu tak je i v tomto případě. Od prosince roku 2022 až do září roku 2023 nezaměstnanost kontinuálně roste, vyjma menších propadů na přelomu jara a léta. Přebice jsou však na počet obyvatel poměrně malou obcí, proto zobrazený graf nemusí úplně odpovídat reálné situaci, jelikož i malá změna může výrazně ovlivnit vývoj ukazatelů.



Obr. 19 Dosažitelní uchazeči o zaměstnání a podíl nezaměstnaných osob v Příbících od 1/2022 do 9/2023 (zdroj: MPSV 2023)

- Meziročně klesající podíl nezaměstnaných osob
- Rostoucí počet ekonomických subjektů
 - Přítomnost nadstandardních služeb (kadeřnictví, kosmetika, zahradnictví)
- Pestré složení ekonomických činností dle klasifikace CZ NACE

- Silný vliv sezónních prací
- Nízký podíl subjektů se zjištěnou aktivitou



1. 4 Infrastruktura

1. 4. 1 Technická infrastruktura

Zásobování vodou spadá pod správu Vody a kanalizací Břeclav (VaK Břeclav). Na území obce Přebice se nenacházejí vodní zdroje sloužící veřejnému zásobení vodou, ani jejich ochranná pásma. Celkem 6 domů z 331 má vodu ze soukromého zdroje (vlastní studna). Zhruba polovina katastrálního území obce (hranici tvoří silnice II/381) spadá pod širší ochranné pásmo II. stupně přírodních léčivých zdrojů zřídelní oblasti Pasohlávky. Toto ochranné pásmo vzniklo v roce 1996 jako prozatímní a má za úkol chránit termální vody s unikátním obsahem sirovodíku v oblasti Pasohlávky-Mušov. V oblasti je např. zakázáno provádět vrtné práce bez schválení Českého inspektorátu lázní a zřidel. V Přebicích je vodovod pro veřejnou potřebu, jež je součástí skupinového vodovodu (dále jen SV) Hustopeče. Podíl obyvatel připojených na veřejný vodovod činí téměř 100 %. SV Hustopeče je zásobován z vlastních zdrojů situovaných v územním celku Břeclav. Zdrojem vody pro SV Hustopeče je několik jímacích území. Jímací území (dále jen JÚ) tvoří často soustava vrтанých studní, z nichž je voda jímána pomocí násoskových řadů do sběrné studny. Celková vydatnost SV Hustopeče činí 95 l/s. JÚ pro SV Hustopeče se nachází mimo území obce, konkrétně se jedná o JÚ Nová Ves (vydatnost cca 35 l/s), JÚ Vranovice I (vydatnost 17 l/s), JÚ Vranovice II (vydatnost 28 l/s) a JÚ Ivaň (vydatnost 15 l/s). Poslední jmenované území je v současné době mimo provoz vzhledem ke zhoršené kvalitě vody. Voda do obce je z jímacích území přiváděna především ze zemního vodojemu Pouzdřany 2x 300 m³. Přebice jsou na vodovodní síť tohoto vodojemu napojeny přes sousední Vranovice. V roce 2023 byla zveřejněna veřejná zakázka na vybudování nového vodojemu Pouzdřany o objemu akumulace 390+845 m³.

Do budoucna se navrhuje výstavba nových zdrojů včetně úpravy vody v JÚ Ivaň. Kvalita vody všech JÚ, jež zásobují SV Hustopeče, nesplňuje požadované limity, proto je Krajskou hygienickou stanicí v Brně vydána pro tyto JÚ výjimka. Snížená kvalita vody je způsobena zejména překročenými limity dusičnanů v JÚ Nová Ves zhruba od ledna 2021. Předpokládá se, že nevyhovující kvalita vody může nastat zhruba 60 dní v roce. Z důvodu nevyloučení možnosti rizika chronických nepříznivých účinků dusičnanů je v případě překročení mezní hodnoty (80 mg/l) doporučené omezení spotřeby vody k pití u těhotných žen a malých dětí. Skupinový vodovod Hustopeče je tak dotován vodou dle potřeby ze skupinového vodovodu Velké Pavlovice (JÚ Zaječí). Tato dotace vody může být i obrácená, to znamená z SV Hustopeče do SV Velké Pavlovice. Do budoucna se plánuje vybudování nové dvoustupňové úpravy vody Ivaň. Je také navržena rekonstrukce přívodných a výtlačných řadů, které jsou staré a s častými poruchami a v neposlední řadě se počítá s postupným nahrazením nevyhovujících JÚ kvalitnější vodou z JÚ Zaječí.

Z celkového počtu 331 obydlených domů dle SLDB 2021 bylo 282 domů připojených ke **kanalizační síti**, 32 domů mělo zavedenou žumpu nebo jímku, 2 domy nejsou připojeny ke kanalizaci ani nemají jímky, u 15 domů nebyl stav kanalizace zjištěn. Podíl domů připojených ke kanalizační síti tak činí zhruba 98 %, což je v rámci celého SO ORP Pohořelice nadprůměrná hodnota (průměr je 69 %). V obci se nenachází žádný významný průmyslový ani zemědělský podnik s produkcí odpadních vod z výroby. Je zde tedy vybudovaná gravitační stoková síť smíšeného charakteru, z poloviny jednotná kanalizace a poloviny splašková kanalizace zaústěná do vlastní čistírny odpadních vod (dále jen ČOV). Jednotný způsob



kanalizace slouží k odvádění splaškových i dešťových vod, ten je potom doplněn právě o úseky odděleného stokového systému. Vzhledem k reliéfu obce je gravitační kanalizace podpořena o jednu čerpací stanici s výtlakem, kterým jsou odpadní vody čerpány do gravitační části kanalizace. Kanalizace byla budována postupně (1961–2016), tudíž některé stoky nemusí mít vyhovující parametry. Vzhledem ke stáří sítě proběhla v nedávné době rekonstrukce jak sítě, tak samotné ČOV, která se nachází v blízkosti sportovního areálu. ČOV byla uvedena do provozu v roce 1966 a jedná se o mechanicko-biologický typ čističky. V letech 2014 až 2015 byla tato ČOV rekonstruována, proběhlo zvýšení její kapacity z 600 EO na 1400 EO. ČOV byla rovněž zmodernizována novými způsoby čištění (např. aerobní stabilizace kalů). Jelikož je v obci zaveden smíšený systém kanalizace je před ČOV instalována rovněž retenční nádrž na dešťovou vodu. K následnému dočištění odpadních vod slouží vodní tok řeky Jihlavy. Provozovatelem kanalizace a ČOV je obec Přebice. Kanalizační stoky mají ochranná pásma 1,5 nebo 2,5 metrů podle průměru vnějšího líce potrubí. Dle povodňového plánu se ČOV nachází v záplavovém území řeky Jihlavy.

Podle výsledků SLDB 2021 bylo z 331 obydlených domů 285 domů napojených na **plynovod** z veřejné sítě a pouze jeden dům z domovního (lokálního zásobníku). Plynovod byl do obce zaveden v roce 1997, dnes se zde nachází vysokotlaký (dále jen VTL) plynovod ukončený v regulační stanici VTL/STL. VTL vedení je do Přebic vedeno z katastru obcí Vranovice a Žabčice, jeho výkon je cca 1200 m³. Celé území obce tak zásobuje distribuční síť STL plynovodu. Regulační stanice plynovodu má ochranné pásmo 10 m, samotný plynovod pak 4 m resp. 1 m v zastavěném území. Kapacita plynofikace je dostačující. Celé zastavěné území obce je v současné době **elektrifikováno**. Většinu rozvodů tvoří nadzemní vedení na sloupech. Navržený výkon distribučních trafostanic pro současný i výhledový odběr vyhovuje. Obec je zásobována elektrickou energií vysoko napětovým vedením 22 kV, které je následně převedeno na nízké napětí v trafostanici. Na území obce se nachází celkem 6 trafostanic VN/NN, z toho 4 distribuční a 2 pro zemědělský areál. Distributorem elektřiny v obci je společnost E. ON.

Svoz komunálního odpadu zajišťuje v obci firma STKO, která rovněž provádí evidenci odpadů. Občané Přebic mají svoz odpadu i případný odvoz odpadů na sběrný dvůr zdarma, důvodem je dobrá úroveň vytríděnosti odpadu. Komunální odpad je svážen, tříděn a deponován mimo správní území obce. Z celkového počtu 331 obydlených domů využívá 251 domů ústřední domovní **vytápění**, 79 domů je pak zaevidováno bez ústředního topení. Jelikož je obec plynofikována využívá se k vytápění často zemní plyn. Vzhledem ke zpřísnění norem je u novostaveb vyžadován některý z alternativních zdrojů topení – zemní nebo vzduchové tepelné čerpadlo.

1. 4. 2 Dopravní infrastruktura

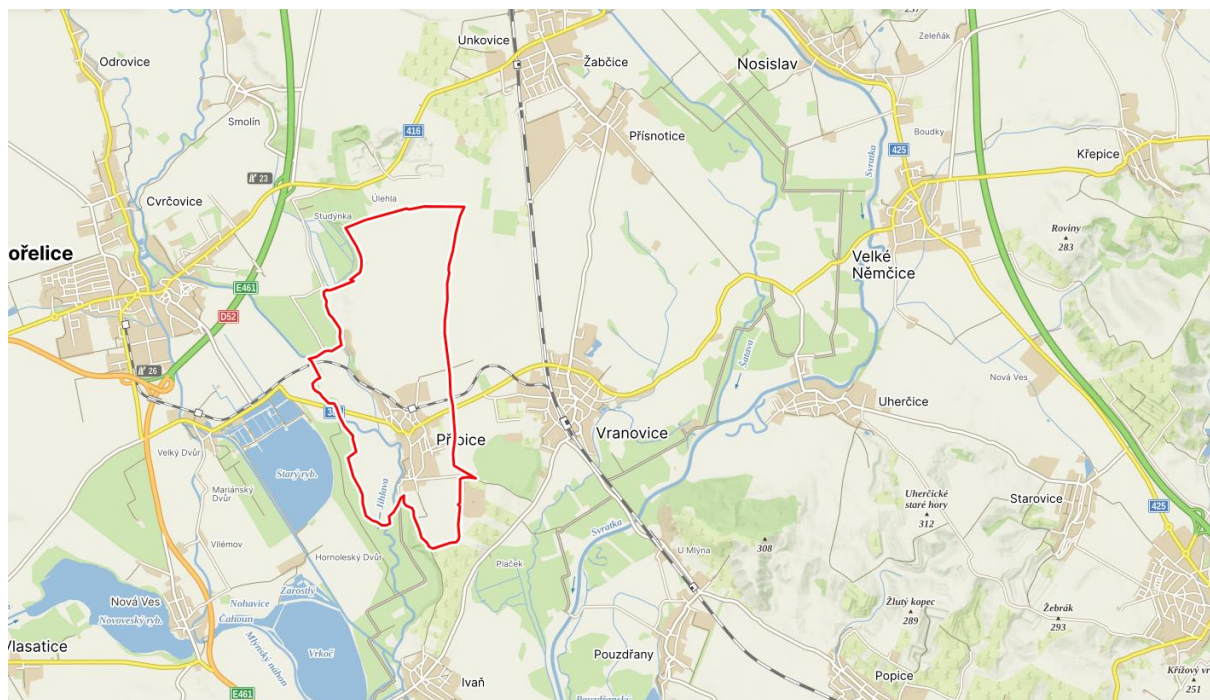
Dopravní infrastruktura obce se odvíjí ve velké míře od její velmi dobré polohy, ostatně mnoho demografických ukazatelů závisí právě na výhodné dopravní dostupnosti obce (viz podkapitola 1.2.). Dopravní dostupnost obce je ovlivněna kvalitním napojením na centrum kraje – Brno, ale zároveň na nižší centra ve větší blízkosti obce – Pohořelice a Hustopeče. Katastrem Přebic prochází silnice 2. třídy s označením II/381. Tato cesta začíná v Pohořelicích a končí v obci Uhřice – Žarošice a umožňuje propojení okresů Brno-venkov a Kyjov ve směru východ-západ. Zbylé silnice v obci jsou místního významu. Na okraji intravilánu obce se nachází také několik nezpevněných komunikací. Nejbližší významnou silnicí představuje dálnice D52, jejíž celková podoba má představovat hlavní silniční napojení



Brna s Vídní a má také propojit oblast Jižní Moravy s celoevropskou dopravní sítí TEN-T. K roku 2023 byla dálnice dokončena v úseku od Rajhradu do Pohořelic, odkud následně směrem na hranice s Rakouskem pokračuje silnice třídy B s označením E461. Nejbližší připojení na tuto silnici představuje zhruba 4 km vzdálená křižovatka, která však nejspíš po dokončení dálnice zanikne. Nejrychlejším napojením se tak stane exit 26 u Pohořelic. Zhruba 10 km na východ se pak nachází dálnice D2 z Brna na Lanžhot, která tvoří hlavní spojení Brna s Bratislavou. Nejbližší nájezd na tuto dálnici leží cca 15 km daleko u Hustopeč, jedná se o exit 25. Blízkost dobrých dopravních sítí umožňuje dostat se z Přebice do Brna za cca 25 minut nebo do Vídně a Bratislavy za zhruba 90 minut.

Dle sčítání dopravy v roce 2020 projede za jeden den po silnici II/381 průměrně 4168 vozidel, oproti 2 059 vozidlům z roku 2010. Obcí projede jednou tak vyšší počet aut. Zhruba 1/3 z celkového počtu tvoří těžká motorová vozidla, 2/3 pak tvoří osobní a dodávková vozidla. Za hodinu ve špičce projede po silnici v průměru necelých 500 vozidel. Intenzita dopravy v obci je poměrně značná, velmi negativním indikátorem je postupný nárůst dopravy zejména od roku 2016. V roce 2014 vznikl návrh na propojení dálnic D52 a D2, které by vedlo v severní části katastru obce, a mělo by znatelně dopravní situaci v Přebicích ulehčit.

Poměrně zajímavá je statistika cyklistické dopravy, kdy podle sčítání dopravy z roku 2010 projelo po komunikaci II/381 denně 78 cyklistů, v roce 2020 už to bylo pouze 46 cyklistů denně. Tento pokles lze přisuzovat výstavbě nové cyklistické trati v obci během let 2009 a 2014. Přebice leží na cyklotrase Brno-Vídeň. Obec mimo jiné hostila v roce 2023 akci s názvem Zahájení sezóny cyklostezky Brno-Vídeň. V neposlední řadě prochází obcí železniční trať z roku 1895 propojující Pohořelice s Vranovicemi. Pravidelný provoz na trati byl zrušen v roce 2008, trať však stále funguje pro nákladní vlaky nebo příležitostně vypravované soupravy např. Mikulášské jízdy. Nejbližší nádraží se tak nachází v sousedních Vranovicích (cca 3 km daleko). Základní napojení obce ukazuje obrázek č. 20.



Obr. 20 Mapa dopravní infrastruktury v Přebicích a blízkého okolí k roku 2023 (zdroj: Mapy.cz 2023)



1. 4. 3 Dopravní obslužnost

Příbice jsou v rámci Jihomoravského kraje zařazeny do jednotného integrovaného dopravního systému IDS JMK. Na území Příbice se nachází dvě autobusové zastávky (Příbice, kostel“ a „Příbice, u kaple“), které jsou obsluhovány jednou autobusovou linkou č. 165. Tato linka se pohybuje na trase Pohořelice – Vranovice, v brzkých ranních a pozdních večerních hodinách autobus zajíždí až do Hustopečí. Většina spojů je zajišťována společností ČSAD Kyjov některé pak firmou BORS Břeclav. První ranní autobus vyjíždí z obce směrem na Vranovice (Hustopeče) ve 4:35, poslední potom ve 22:24. Opačným směrem Denně obcí projede tato linka 17x, o víkendu pak pouze 4x za den. Cesta veřejnou dopravou do Brna trvá v rozmezí od 40 minut do 90 minut. Časově nevhodnější spoj je kombinací autobusové a vlakové dopravy s přestupem ve Vranovicích.



- Téměř všechny domácnosti napojeny na inženýrské sítě
- Velmi dobrá dopravní dostupnost
- Moderní ČOV s dostačující kapacitou



- Nevyhovující kvalita kohoutkové vody
- Zvýšená tranzitní doprava
- Malý počet víkendových spojů



1.5 Vybavenost

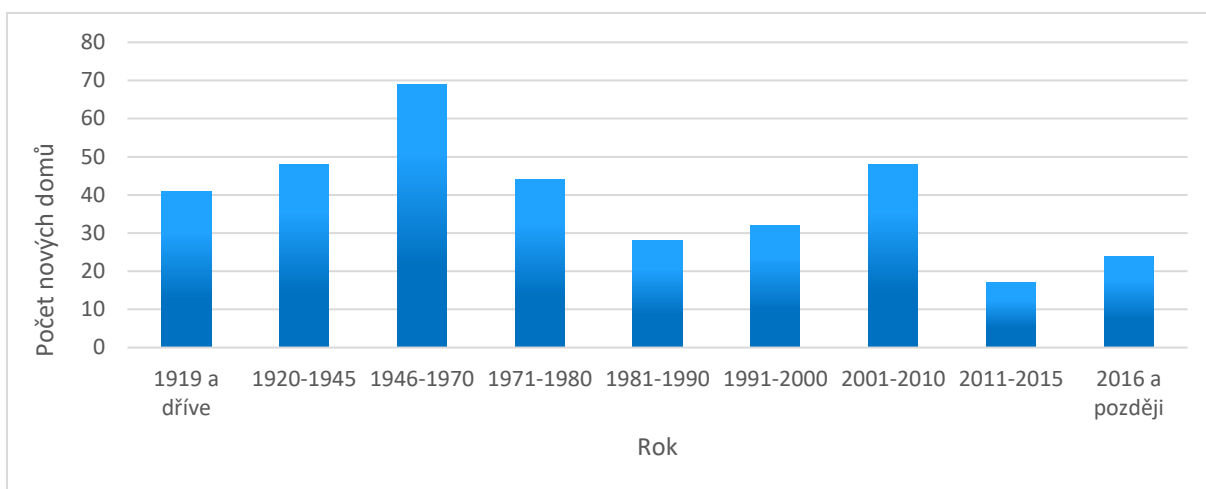
1.5.1 Byty a domy

Příbice jsou charakteristické svým venkovským typem zástavby. Typickým znakem domovního fondu obce jsou převážně jedno až dvou podlažní rodinné domy. Jednotlivé rodinné domy mají často sdílenou boční stěnu a tvoří tak souvislou zástavbu situovanou podél jednotlivých ulic s orientací směrem do ulice nebo návsi. Za jednolitou linií společných venkovních stěn oddělujících veřejný prostor ulice od soukromé obytné části se často nachází malé nádvoří uzavřené pravouhlým protažením domů, jež zvolna přechází do otevřeného prostoru zahrady. Taková zástavba je tradiční pro celou oblast jižní Moravy. Tento uliční typ zástavby je nejčastější zejména v centru obce, jeho nejbližším okolím a podél hlavní silnice II/381. V těchto místech je rovněž zástavba nejhustší, směrem na okraj Příbice pak lze nalézt také několik samostatně stojících rodinných domků. Z celkového počtu 383 rodinných domů je 318 domů obydlených. Je však nutné zmínit, že určité procento trvale neobydlených domů tvoří chaty nebo domy pro rekreaci. Z celkového počtu 470 bytů je obsazeno více než 90 %. Pouhých 10 % bytů se nachází v bytových domech, zbytek v domech rodinných. V Příbících se nachází celkem 11 bytových domů, přičemž všechny jsou zcela obsazené. Bytové domy leží převážně v jihovýchodní části obce a patří k nedalekému vojenskému objektu dnes již na katastru Ivaně.

Tab. 3 Domovní fond v Příbících (zdroj: Český statistický úřad, czso.cz 2023)

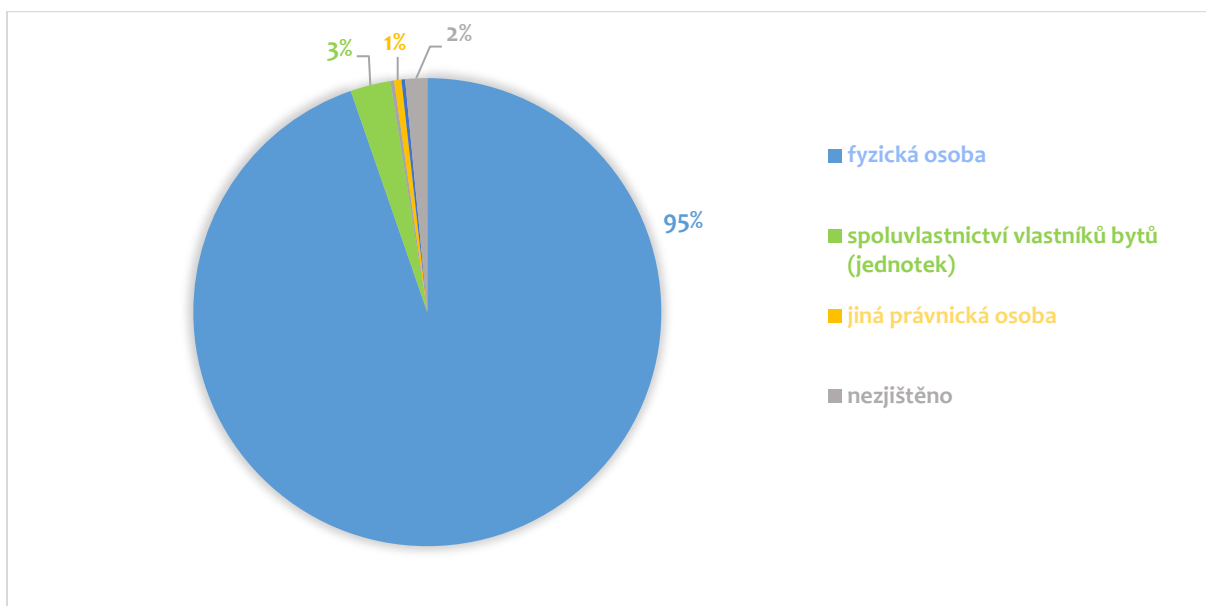
	rodinné domy	bytové domy	ostatní budovy	celkem
byty celkem	421	47	2	470
obydlené byty	384	47	2	433
obsazenost	91,2 %	100,0 %	100,0 %	92,1 %
domy celkem	383	11	2	396
obydlené domy	318	11	2	331
obsazenost	83,0 %	100,0 %	100,0 %	83,6 %

Na **obrázku č. 21** je zachyceno období výstavby domů, jež probíhala od začátku 20. století poměrně rovnoměrně. Největší počet domů byl v Příbících vystavěn mezi lety 1920 až 1970 (117 domů), v tomto období bylo vystavěno také 9 z 11 bytových domů. Zbylé bytové domy byly vystavěny od roku 1971 do roku 1990. Tempo výstavby domů se v době tzv. normalizace zpomalilo. Po revoluci (mezi lety 1991 až 2000) se počet nově vystavěných domů zvýšil na 48, po roce 2010 však opět tempo výstavby zpomalilo na vůbec nejnižší hodnoty za celé sledované období. Vůbec nejméně domů bylo v Příbících vystavěno mezi lety 2011 až 2015. Příbice mají dle územního plánu definováno několik ploch pro rozšíření zástavby, ty se nachází zejména v jihovýchodní části katastru obce a v severní části zastavěného území. Nejvíce se v posledních letech staví v lokalitě Svobodný hájek a na parcelách s touto lokalitou sousedících. Všechny tyto plochy leží na okraji katastru tak aby docházelo k ucelenému rozšiřování obce bez narušení krajinného rázu.



Obr. 21 Období výstavby domů v Přebicích (zdroj: Český statistický úřad, czso.cz 2023)

Drtivá většina domů (**obrázek č. 22**) je v soukromém vlastnictví fyzických osob (95 %). O poznání nižší podíl domů je ve spoluvlastnictví vlastníků bytů (3%). U dvou procent domů není vlastnictví uvedeno nebo nebylo zjištěno, zanedbatelný počet domů vlastní jiná právnická osoba a v pouze jednom případě nastává situace kdy je vlastníkem domu obec nebo stát, či dům vlastní kombinace vlastníků (např. právnická + fyzická osoba). Spoluvlastnictví vlastníků nebo dům ve správě obce či státu se dá předpokládat u bytových jednotek nebo budov z kategorie ostatní.



Obr. 22 Rozdělení domů dle vlastníka v Přebicích dle SLDB 2021 (zdroj: Český statistický úřad, czso.cz 2023)

1. 5. 2 Vzdělávací instituce

Obec Přebice disponuje dvěma stupni vzdělávacích institucí regionálního školství. Nachází se zde mateřská škola a základní malotřídní škola s prvním stupněm, obě tato školská zařízení sídlí v jedné budově v centru obce na adrese Přebice 46. Těmito dvěma vzdělávacími institucemi je tak zabezpečeno vzdělání pro nejmenší děti ve věku do 11 let. Starší děti pak musí na druhý stupeň dojíždět například do jedné ze sousedních obcí (ZŠ Pohořelice, ZŠ Vranovice nebo gymnázium Hustopeče). Dá se



předpokládat, že existuje určitý počet dětí a žáků, kteří mají trvalé bydliště v Příbících, ale navštěvují mateřskou či základní školu v jiné obci.

Ve školním roce 2022/2023 **mateřskou školu navštěvovalo 43 dětí⁴**, které byly rozděleny do 2 oddělení (sovičky a sluníčka). Kapacita tohoto zařízení je 39 žáků, provozní doba od 6:15 h do 16:15 h. Počet dětí navštěvujících mateřskou školu zůstal stejný jako v předchozím školním roce. Patrný je mírný nárůst počtu dětí. Během posledních pěti let počet dětí ve školce narostl o čtyři (r. 2018, 2019, 2020–39 dětí; 2021, 2022–43 dětí). V roce 2013 však mateřskou školu navštěvovalo až 47 dětí. Výchova v mateřské škole je postavena na základech dobrého až rodinného prostředí, využívá přednosti menšího počtu dětí, proto se např. mohou mladší děti učit od starších apod. MŠ navštěvuje také asistentka pedagoga, která pomáhá začleňovat určité problémové děti do kolektivu. V rámci vybavení jsou ve školce vytvořeny hrací koutky s různým zaměřením, které se obměňují.

Základní škola je charakterizována jako malotřídní, některé ročníky jsou z důvodu malého počtu žáků sloučeny do jednoho. Ve školním roce 2022/2023 byl sloučen 2. a 3. ročník, ale také i 4. a 5. ročník, 1. ročník zůstal samostatný. V uvedeném školním roce navštěvovalo základní školu v Příbících **celkem 36 žáků** (1. třídu - 7 žáků; 2. třídu - 5 žáků; 3. třídu - 10 žáků; 4. třídu - 7 žáků; 5. třídu - 7 žáků). Za posledních pět let se jedná jednoznačně o nejmenší počet žáků. V předchozím školním roce bylo ve škole celkem 42 školáků, maximálně pak ve školním roce 2017/2018 až 49 žáků. Kapacita tohoto školského zařízení je 80 žáků. Základní škola je součástí aktivních škol, jejichž výuka je založena na tzv. činnostním učení. Škola má zpracovaný svůj ŠVP (školní vzdělávací program) s názvem „Každý má svou šanci“, ve škole se tak nachází celkem 6 integrovaných žáků. Důvodem integrace jsou především tzv. specifické poruchy učení (dysgrafie, dyslexie apod.), doposud školu nenavštěvoval žádný žák z Ukrajiny.

Z operačního programu Jan Amos Komenský jsou hrazeni dva speciální asistenti (pro MŠ i ZŠ), ale také vzdělání pedagogů a inovativní vzdělání žáků. Pro výuku cizího jazyka nastoupil na ZŠ rodilý mluvčí vyučující anglický jazyk. V rámci několika projektů bylo do školy pořízeno moderní vybavení (počítače, projektor, ozvučení) v částce téměř 710 tisíc Kč. Během letních prázdnin 2021 proběhly opravy celé budovy a školního dvora, dále byly také vymalovány chodby. Škola je zapojena do dlouhodobých projektů Zdravé zuby, Ovoce do škol nebo Mléko do škol. Z vlastního rozpočtu pak přispívá žákům prvního ročníku částkou 2 000 Kč na tzv. balíčky školních potřeb pro prvňáčky. Základní škola pořádala během školního roku 2022/2023 velké množství aktivit pro děti i rodiče (drakiáda, lampionový průvod, planetárium, výlet do KOVO ZOO, den s IDS Pohořelice, škola v přírodě, výlety na divadelní představení nebo vystoupení na Den Matek apod.). Ze sportovního vyžití žáci 2. a 3. ročníků navštěvují kurzy plavání v Hustopečích, pro výuku tělesné výchovy je využita školní tělocvična, místní fotbalové hřiště nebo doskočiště a venkovní učebna na školním dvoře. V rámci volnočasových aktivit škola spolupracuje s Centrem volného času Pohořelice, kde mohou děti navštěvovat různé sportovní, náboženské nebo kutilské kroužky. Přímou na škole se nachází keramická dílna, kde probíhá kroužek keramiky. Do dalších let se chce vedení školy zaměřit na zpracování analýzy pro nový plán rozvoje školy, badatelskou výuku a osvětovou činnost nebo rozvoj lidových tradic. Dále se chce škola zapojovat do plnění projektů z EU, programu rozvoje venkova nebo MAPu Pohořelice v neposlední řadě do celkového zkvalitňování

⁴ Faktické údaje např. o počtu žáků, tříd a zaměstnanců vychází ze závěrečných zpráv Základní a Mateřské školy Příbice



vzdělávacích podmínek (např. práce s nadanými žáky, integrace žáků s poruchami, digitalizace nebo ochrana dětí).

Ve stejné budově jako MŠ a ZŠ se rovněž nachází také jedno oddělení školní družiny s kapacitou 25 žáků, která byla v roce 2022/2023 plně obsazena. Tuto kapacitu se daří naplňovat dlouhodobě. Maximální počet žáků v posledních pěti letech byl zaznamenán v roce 2019 – celkem 29 žáků. Družina funguje ráno (6:30 – 7:40) i odpoledne (11:40 – 16:15) a je vybavena hracím a odpočinkovým koutkem, nebo stolními hrami, molitanovou stavebnicí, stavebnicí lego nebo sportovním náčiním.

Posledním zařízením v budově Základní školy a Mateřské školy Přebice je školní jídelna, která je určena nejen pedagogům, žákům a dětem, ale i externím strávníkům. Cena obědů činí 33 Kč pro děti/žáky a učitele, pro „cizí“ strávníky jsou obědy nabízeny ve výši 104 Kč resp. 92 Kč pro důchodce. O chod jídelny se starají dvě kuchařky, celková kapacita jídelny je 125 strávníků.

1. 5. 3 Zdravotnické služby

V obci se nachází přechodná ambulance praktického lékaře, která má otevřeno dva dny v týdnu (úterý a čtvrtek). Další praktičtí lékaři jsou dostupní v nedalekých Vranovicích, kde trvale ordinuje také nejbližší doktor pro děti a dorost. Ve Vranovicích se rovněž nachází i nejbližší lékárna. Další lékárny jsou k dispozici v Pohořelicích, kde se nacházejí také nejbližší specializované zdravotnické služby. Tamější poliklinika nabízí např. plicní, internu, gynekologii, zubní ambulanci, ortopedii nebo neurologii. Pro řešení závažnějších zdravotních problémů občané dojíždí do krajského města Brna, popřípadě do zhruba 15 km vzdálených Hustopečí.

1. 5. 4 Sociální služby

Přesto že se v Přebicích nenachází žádné zařízení sociální péče typu domov důchodců, azylový dům nebo denní stacionář, disponuje obec poměrně širokou nabídkou služeb pro seniory. Nejbližším sociálním zařízením je domov pro seniory ve Vranovicích, které mimo jiné poskytuje sociální služby osobám se sníženou soběstačností z důvodu chronického duševního onemocnění jako je Alzheimerova nemoc nebo stařecká demence. Další zařízení poskytující služby seniorům je Domov pro seniory Hustopeče (15 km), Domov se zvláštním režimem Villa Martha v Hrušovanech u Brna (14 km) nebo domov pro seniory Senior Park (13 km), zajišťující komplexní služby pro důchodce a handicapované, ale také bydlení v bytových penzionech s pečovatelským servisem. Areál bývalého loveckého zámečku v Pohořelicích, v němž bylo provozováno sdružení pěstounských rodin a rovněž tak zabezpečována sociálněprávní ochrana dětí, je od roku 2021 na prodej. Další i nadstandartní sociální služby jsou občanům přístupné v krajském městě Brně.

Přímo v Přebicích funguje dostatečné množství sociálních služeb. V budově komunitního centra má své prostory Charita a organizace Práh. Senioři mohou využít donášku obědů domů nebo navštívit školní jídelnu, kde jim je oběd poskytován za sníženou cenu. Agentura domácí péče se sídlem v Hustopečích nabízí seniorům zdravotní domácí péči plně hrazenou pojišťovnou. Konkrétně mají senioři možnost využít služby v oblasti rehabilitace, převazů nebo aplikace injekcí. Agentura rovněž nabízí obecnou pečovatelskou službu. Charitativní pečovatelská služba Břeclav s pobočkou v Pohořelicích zajišťuje klientům běžný úklid a údržbu domácností, praní a žehlení prádla, odvoz mimo obec nebo sociální



poradenství. V neposlední řadě obec spolupracuje s půjčovnou zdravotních pomůcek se sídlem v Hustopečích, která mimo jiné nabízí poradenství nebo edukaci seniorů.

1. 5. 5 Komerční a veřejné služby

Na svou populační velikost obec disponuje poměrně širokým zastoupením komerčních a veřejných služeb. Jednou ze služeb, která se postupně z menších obcí vytrácí, je obchod s potravinami (v Přebicích se nachází hned dva). Prvním jsou potraviny a večerka v bývalé budově radnice, druhým pak potraviny u zastávky autobusu u kaple. Obyvatelé Přebic tak nejsou nuceni dojíždět pro nákup základního zboží do sousedních obcí. V budově bývalé radnice se rovněž nachází pobočka České pošty, která má však zkrácenou otevírací dobu (pouze 3 hodiny denně). Tato pobočka poskytuje rovněž službu Balíkovny pro posílání a vyzvednutí osobních zásilek. Za stejným účelem mohou občané využít také Z-BOX naproti pobočce pošty nebo výdejní místo Zásilkovny provozované v potravinách u autobusové zastávky u kaple.

V obci se nachází restaurační zařízení U Vdolečka vydávající denní obědy a podnik Aquabar. Přebičané si také mohou nechat doručit jídlo z pohořelické restaurace Pleasure pub. Obec Přebice nabízí též svou vlastní knihovnu, která se nachází v přízemí komunitního centra. Dále mohou občané využívat služeb kosmetického salónu, kadeřnictví, strojního vyšívání, účetnictví nebo některých řemeslných služeb jako je např. malířství, vodoinstalatérství či umělecké kovářství, zahradnictví – Exotická zahrada Přebice. V případě, že se v Přebicích některé dílčí služby nenachází nebo stávající služby občanům nestačí, dojíždějí za nimi do sousedních Pohořelic či Vranovic. Za vyššími službami je možné dojíždět i do nedaleké moravské metropole Brna či jiných okolních sídel. V komunitním centru se nachází rovněž klubovna pro spolky, prostory pro klub maminek, klub seniorek nebo posilovna.

1. 5. 6 Bezpečnost a IZS

Obec Přebice náleží pod obvodní oddělení policie ČR Pohořelice. Obec svou vlastní obecní policií nezřizuje. Veřejně dostupné informace ohledně trestné činnosti na nejnižším stupni územního členění s dostupnými daty je na úrovni obvodního oddělení. Z tohoto důvodu jsou informace pouze za obvodní oddělení Pohořelice. Z **tabulky č. 4** je patrné, že za zkoumané období se v území odehrálo celkem 262 trestných činů. Více než polovinu trestných činů tvořila kategorie všechny zbývající, pod kterou spadá např. trestná činnost v oblasti majetkové trestné činnosti nebo také maření výkonu úředního rozhodnutí aj. Objasněnost trestných činů dosahuje poměrně nízké hodnoty, kdy je objasněna cca polovina všech trestných činů. Zcela nejnižší objasněnost mají trestné činy z kategorie krádeže automobilů nebo věcí z automobilů. Rovněž závažnější trestné činy mají nižší objasněnost např. výroby a distribuce drog nebo znásilnění. Index kriminality, tedy počet zjištěných skutků za zvolené období, přepočtený na 10 000 obyvatel dosahoval ve sledovaném období hodnoty 199,5. V **tabulce č. 5** je zachyceno srovnání tohoto indexu se sousedními obvodními odděleními. Index kriminality je v obvodním oddělení Pohořelice zcela nejvyšší.



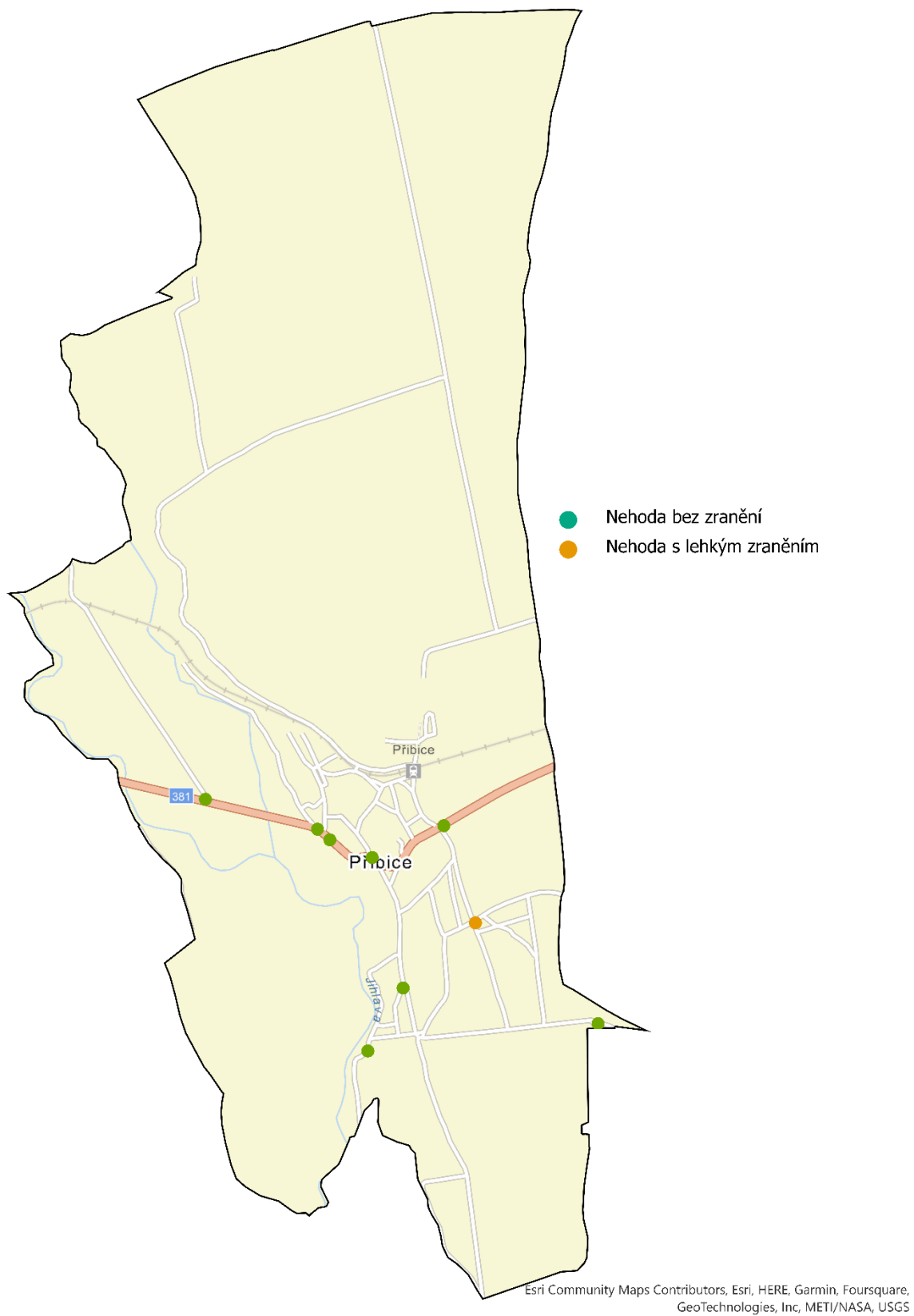
Tab. 4 Trestné činy v obvodním oddělení Pohořelice v období 9/2019 až 9/2020 (zdroj: mapakriminality.cz 2023)

Trestný čin	Zjištěno	Objasněno	
		absolutně	Relativně
Vraždy	1	1	100 %
Ohrožení pod vlivem návykové látky nebo opilství	10	10	100 %
Výroba, držení a distribuce drog	4	1	25 %
Krádeže jízdních kol	10	3	30 %
Krádeže věcí z automobilů	26	3	12 %
Krádeže vozidel	5	0	0 %
Vloupání do víkendových chat	1	1	100 %
Vloupání do obydlí	4	1	25 %
Loupeže	1	1	100 %
Fyzické útoky	14	12	86 %
Znásilnění	1	0	0 %
Všechny zbývající	186	88	47 %
Celkem	262	120	46 %

Tab. 5 Srovnání trestných činů a indexu kriminality obvodního oddělení Pohořelice a sousedních obvodních oddělení za období 11/2019 až 11/2020 (zdroj: mapakriminality.cz 2023)

Obvodní oddělení	Počet trestných činů	Index kriminality
Pohořelice	263	199,5
Rajhrad	446	181,8
Mikulov	302	154,2
Židlochovice	306	115,2
Hrušovany nad Jevišovkou	175	112,2
Ivančice	223	82,9
Moravský Krumlov	170	82,8
Hustopeče	333	76,4

Na území obce došlo během desetiletého sledovaného období (11/2013 až 11/2023) k celkem 9 dopravním nehodám. Téměř všechny tyto nehody byly bez zranění pouze se vzniklou hmotnou škodou. Nejvyšší škoda při takové dopravní nehodě se vyšplhala k částce 100 tisíc Kč. Jediná nehoda s lehkým zraněním se uskutečnila v jihovýchodní části obce při výjezdu od bytových jednotek, šlo o srážku cyklisty s automobilem. Na základě dat se dá identifikovat jedno místo častějších dopravních nehod. Jedná se o křižovatku před cedulí konec obce, ve které se v zatáčce napojuje místní silnice na silnici II/381. Za celé období vedení statistiky od roku 2010 se zde uskutečnily celkem tři dopravní incidenty, jedna s lehkým zraněním. Celkový počet nehod v obci je i přes poměrně silnou dopravu nízký.



Obr. 23 Dopravní nehody na území obce Příbice v období 11/2013 až 11/2023 (zdroj: nehody.cdv.cz; OpenStreetMap)



- Obchod s potravinami
- Zajištěné vzdělání pro nejmenší žáky + školní jídelna
 - Ambulance praktického lékaře
 - Lokality vyčleněné k nové výstavbě
- Nabídka sociálních služeb pro seniory
 - Nízký počet dopravních nehod
 - Místní knihovna
 - Komunitní centrum

- Absence sociálního zařízení
- Vysoký index kriminality (za obvodní oddělení Pohořelice)



1. 6 Životní prostředí a krajina v území

1. 6. 1 Charakteristika

Průměrná nadmořská výška obce činí 180 m n. m. Z geomorfologického hlediska náleží celá obec do subprovincie Vněkarpatské sníženiny, konkrétně tedy do oblasti Západní Vněkarpatské sníženiny. Při bližším pohledu pak Přebice náleží do geomorfologického celku Dyjsko-svrateckého úvalu, který je charakteristický svým plochým reliéfem vyplněným třetihorními a čtvrtohorními usazeninami ale také říčními nivami a terasami. Nejvyšším vrcholem je Výhon (355 m n. m.), naopak k nejnižšímu se pak celek dostává v okolí Novomlýnských nádrží (180 m n. m.). Dyjsko-svratecký úval se dále člení na podcelky, Přebice se rozkládají na dvou z nich – Rajhradské pahorkatině a Dyjsko-svratecké nivě. Na Rajhradské pahorkatině se rozkládá většina území obce, tato pahorkatina se nachází mezi nivami řek Jihlavy a Svatky a je charakterizována jako nížinná pahorkatina. Dyjsko-svratecká niva zabírá pouze západní a jižní okraj katastru obce, typickým reliéfem tohoto podcelku jsou údolní nivy tvořící akumulární roviny. Oba podcelky pak mají společné výskyt pískových a štěrkových sedimentů např. váté písky nebo sprašové překryvy.

Nejčastějším horninovým podložím na katastru Přebic jsou tedy štěrky a písky. Ty se nejvíce vyskytují v severní a východní části obce. Centrum obce a jeho zastavěná část je pak tvořeno z velké části nevrstveným vápničtým jílem tzv. téglem, jež je proložen oblastmi smíšeného sedimentu. Na jihovýchodním okraji obce jsou pak zastoupeny písčito-hlinité sedimenty, vápničtý jíly nebo sedimenty tvořené úlomky hornin a minerálů tzv. klastika. Západní okraj obce tvoří horniny říčních niv, ale lze zde nalézt také několik málo oblastí slatin a rašelin.

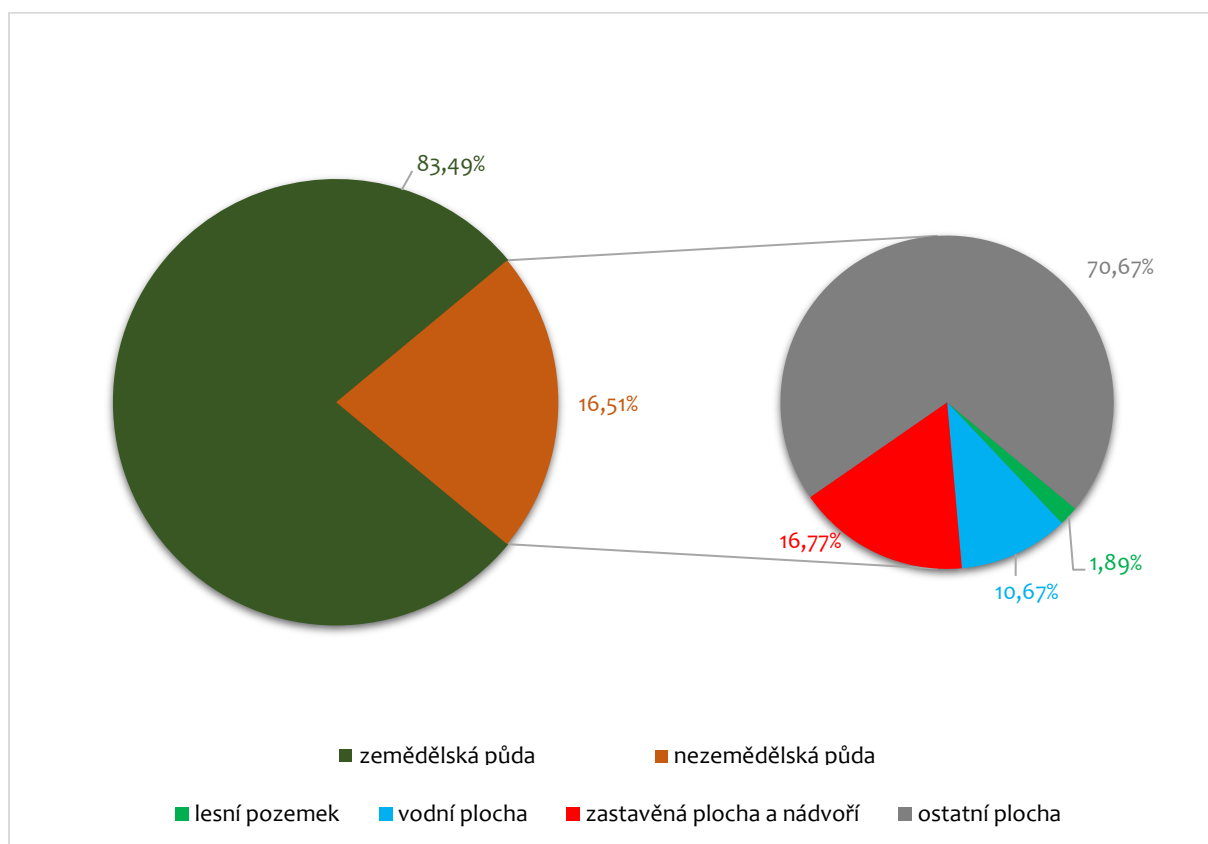
Půdní podloží v podstatě kopíruje horninovou skladbu území. Východní a střední část obce je tvořena převážně různými typy vysoce úrodné černozemě, která se formuje právě na štěrko-písčitém podloží. V této souvislé vrstvě černozemě se ostrůvkovitě objevuje také nejrozšířenější půdní typ v ČR – kambizem (hnědá lesní půda), vysoce písčitém regozem nebo zcela neúrodnější půda – černice. Západní část obce je tvořena typickou nivní půdou – fluvizemí, v oblastech rašelinišť se vyskytují stále zamokřené půdy tzv. gleje.

Dle Quittovy klasifikace podnebí lze Přebice i celé jejich okolí zařadit do nejteplejší oblasti T4. Charakteristická pro tuto oblast jsou nadměrně dlouhá, teplá a velice suchá léta se značně krátkými a teplými jary/podzimy. Zimy jsou zde mírně teplé s malým, až velmi malým množstvím srážek. Sněhová pokrývka přetrvává poměrně krátce. Průměrná roční teplota se pohybuje mezi 9 °C a 10 °C. Obec se nachází ve srážkovém stínu a jedná se tak o jednu z nejsušších obcí na území ČR. V období nedostatku srážek bývá často vydáván zákaz napouštění bazénů, zároveň se často zhoršuje kvalita pitné vody. Srážkový stín obce umocňují solární elektrárny a pískovcové povrchové lomy v okolí, z nichž v létě stoupá rozeřátý vzduch, který může „odklánět“ srážkové mraky. Dle agroklimatické rajonizace patří Přebice do teplé makrooblasti. V této oblasti se absolutní minimum pod - 20 °C vyskytuje pouze jednou až dvakrát za deset let. Absolutní minimum je mimo jiné škodlivé pro teplomilné ovocné druhy (např. meruňky). Ovocným stromům však hrozí také nebezpečí v podobě nástupu jarních mrazů, jež mohou tuto zemědělskou úrodu zcela zničit.

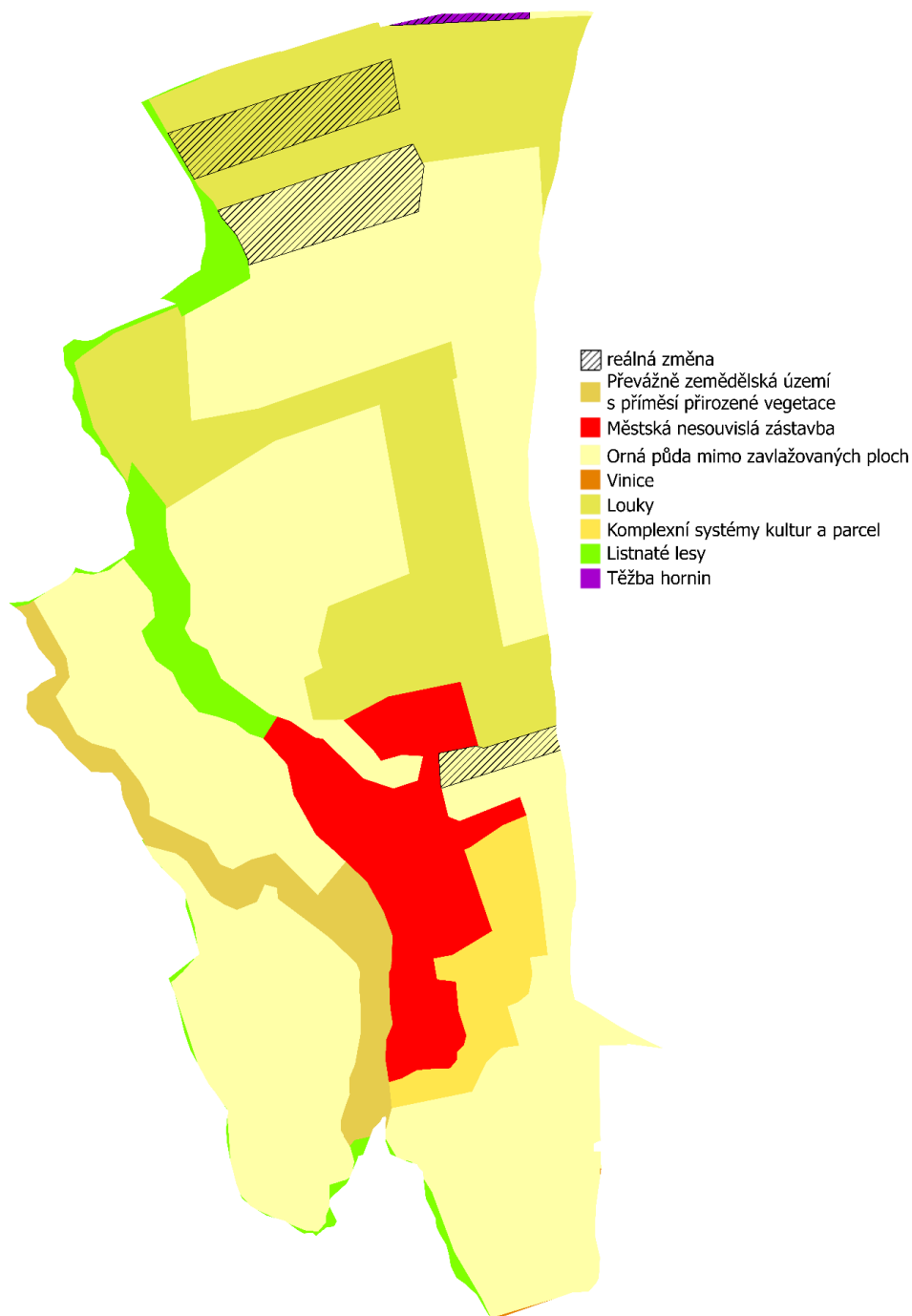


Celková výměra katastru obce je zhruba 745,5 ha, přičemž jak je znázorněno na **obrázku č. 24**, drtivou většinu celkové plochy tvoří zemědělská půda (83,5 %). Zemědělská půda je pak nejvíce zastoupena ornou půdou, a to téměř z 95 %, necelých 5 % zemědělské půdy pak zabírají zahrady, minimálně jsou pak zastoupeny i vinice, ovocné sady a trvalé travní porosty. Rozloha vinic v Přebicích činí 2,8 ha. Nezemědělská půda je tvořena ze 70,7 % kategorií „ostatní plocha“. Obecně se jedná o plochu, která není určena pro obytné účely, ani pro zemědělské využití. Může se jednat o neobdělávanou půdu, mokřady nebo biologické koridory. Pozemky označené jako ostatní plochy mohou být také využívány pro silnice, chodníky, cyklostezky a další stavby dopravně technického charakteru. Zastavěné území obce zabírá zhruba 17 %, vodní plochy cca 11 % (z velké části tok řeky Jihlavy) a lesní pozemky necelé 2 % celkové výměry nezemědělské půdy.

Druhá skladba pozemků na území obce Přebice dle služby CORINE Land Cover je zachycena na **obrázku č. 25**, z něhož je patrné, že celá severní část obce je tvořena převážně ornou půdou a pásy luk. Do nejsevernější části obce zasahuje plocha těžby hornin, konkrétně se jedná o pískovnu Žabčice. V západní části obce jsou zastoupeny listnaté lesy, tok řeky Jihlavy pak tvoří tzv. plochy převážně zemědělského území s příměsí přirozené vegetace. Centrum obce tvoří plocha městské nesouvislé zástavby, která je na východním okraji lemována komplexními systémy kultur a parcel (mozaika malých obdělávaných pozemků s různým typem využití). V nejnižším cípu obce lze nalézt také kousek plochy vinic, jež pokračuje na území obce Ivaně. Koeficient ekologické stability je pro obec stanoven 0,08, což značí nadprůměrně využívané území, se zřetelným narušením přírodních struktur. V takovém území musí být základní ekologické funkce soustavně nahrazovány technickými zásahy.

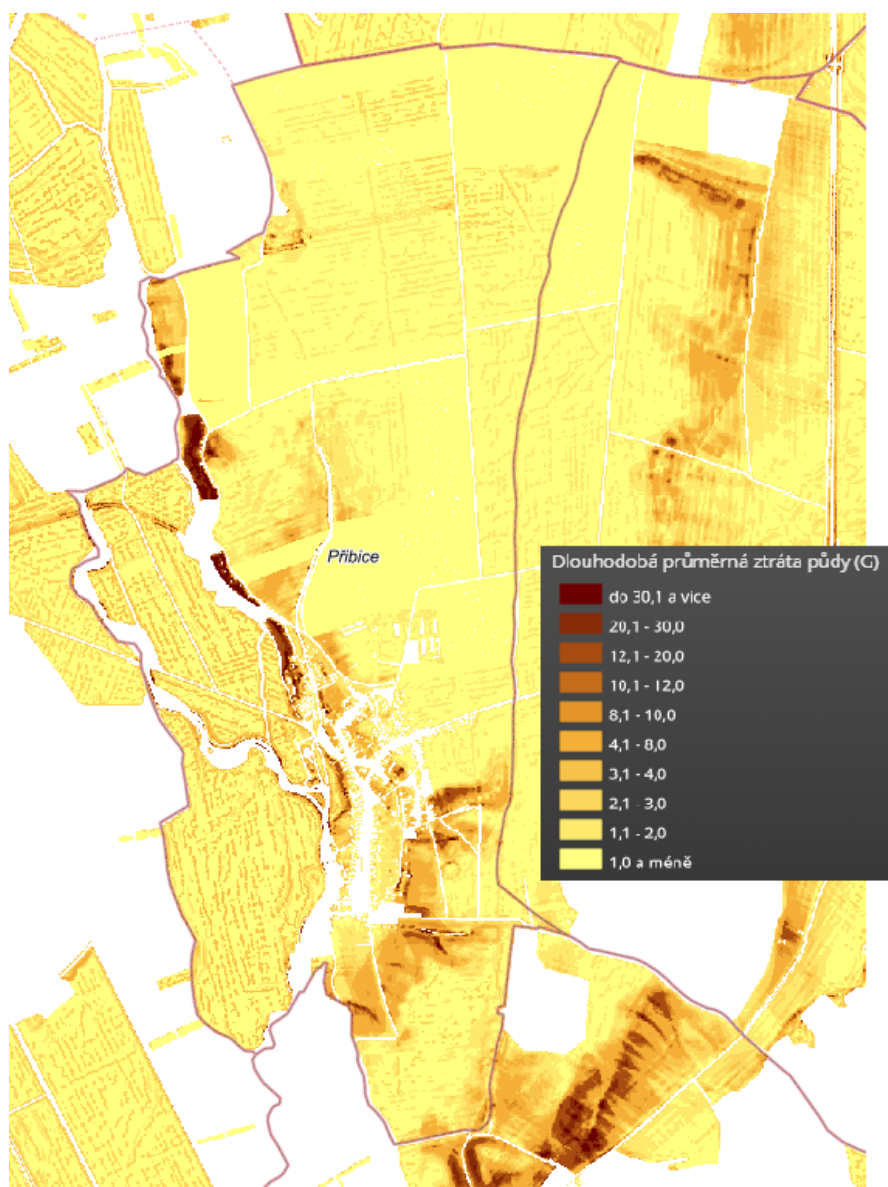


Obr. 24 Struktura pozemků na území obce Přebice k 31. 12. 2022 (zdroj: Český statistický úřad, czso.cz 2023)



Obr. 25 Krajinný pokryv a využití území obce Přebice k roku 2018 (zdroj: ArcGIS Pro, CORINE Land Cover 2018)

Na **obrázku č. 26** je znázorněna dlouhodobá průměrná ztráta půdy. Většina severní části obce, tedy zemědělských ploch, není příliš ztrátou půdy ohrožena, dlouhodobý úbytek se zde pohybuje v minimálních přirozených hodnotách. Nejvyšší erozi lze pozorovat typicky na okrajích říčních toků, v případě Přebice se jedná o obdobnou situaci. Dlouhodobá ztráta půdy je největší v oblasti pod vrcholem Studýnková na břehu Smolinského potoka (západní část obce), kde je sklonitost reliéfu až 25°. Další místa vyšší průměrné ztráty půdy se nachází na východním okraji zastavěného území obce, kde dochází k rozšiřování městské zástavby nebo se jedná o místa ohrožená větrnou erozí.



Obr. 26 Ztráta půdního pokryvu na katastru obce Přebice a jejího blízkého okolí k roku 2023 (zdroj: mapy.vumop.cz 2023)

1. 6. 2 Vodstvo

Nejvýznamnějším vodním tokem v zájmovém území je řeka Jihlava, jež pramení nedaleko obce Jihlávka na Českomoravské vysočině a ústí těsně před vodní nádrží Nové Mlýny do Svatky čímž obě řeky tvoří levostranný přítok Dyje. V západní části obce řeka vytváří říční nivu s několika slepými rameny. Průměrný roční průtok na hydrometeorologické stanici Přebice je okolo 10 m³/s, průměrný roční stav cca 135 cm. První stupeň povodňové aktivity (bdělost) se vyhláší při výšce vodní hladiny 250 cm, třetí stupeň (ohrožení) pak při 370 cm. Dosud nejvyšší zaznamenaný vodní stav pochází z roku 2006, kdy vodní hladina dosahovala do výšky 435 cm. Nízká retenční schopnost krajiny spolu s odlesněním a odvodněním krajiny i regulací některých toků mají za následek zrychlený odtok vody a nevyrovnaný režim průtoku v tocích. Celé území obce, včetně zástavby, je ohrožováno extravilánovými vodami, které stékají do obce z polí. Severozápadní části obce protéká dále Smolinský potok a jeden bezejmenný vodní tok, oba se vlévají do řeky Jihlavy z levé strany. V neposlední řadě se v obci nachází jeden malý rybník a další tři nově

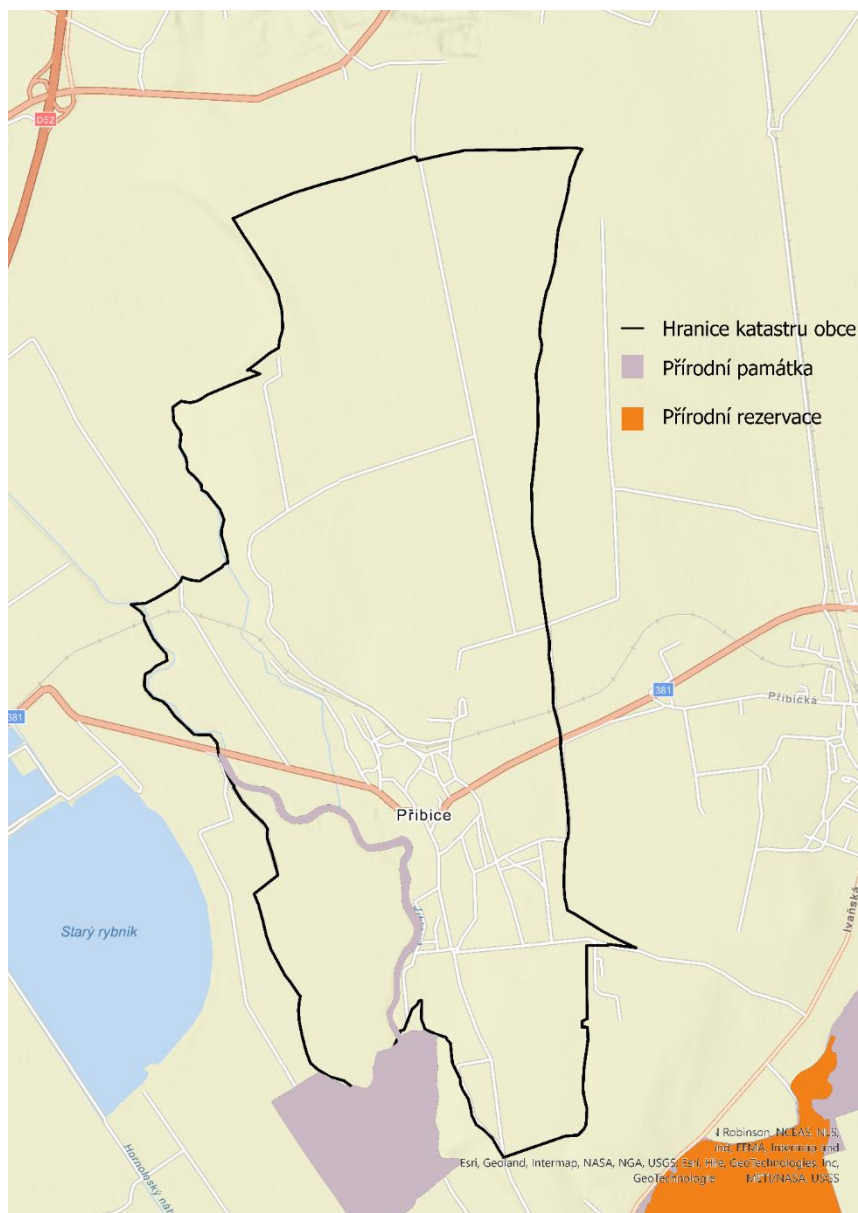


založené rybníčky na přítoku Jihlavy. Většina katastru náleží do hydrologického rajonu 1644 (Kvartér Jihlavy), pouze malá část na severu a jihu území náleží do rajonu 1643 (Kvartér Svatky).

1. 6. 3 Ochrana životního prostředí

Jižní okraj obce a koryto řeky Jihlavy po její křížení se silnicí II/381 je chráněno jako přírodní památka s názvem Mušovský luh. Důvodem ochrany tohoto území je vzácná krajina posledních lužních lesů na území jižní Moravy. Lužní lesy vznikají jako permanentně podmáčené lesy s vysokou hladinou podzemních vod. Tento dříve běžný biotop mizí z území Česka s regulací vodních toků. Přírodní památka Mušovský luh chrání jak výjimečnou floru, jako třeba vzácné druhy hub nebo rozsáhlé houštiny kopřivy a rákosí, tak rovněž bohatou faunu, zejména ptactvo (např. orel mořský nebo datel černý). Jižní část katastru se dotýká ochranného pásma vodního zdroje Ivaň (detailní informace viz kapitola 1.4.1). Západní část sledované oblasti (blízké okolí řeky Jihlavy) náleží do záplavového území 5-leté vody a území s přirozenou povodňovou periodicitou 100 let. Zastavěná část území není povodněmi ohrožena. Pro případ záplav má obec vytvořený povodňový plán. Celá oblast jižní Moravy je také dlouhodobě ohrožena malou retenční schopností krajiny, obecně tedy suchem.

Na katastru obce se vyskytuje také několik druhů zvláště chráněných živočichů. Severně od obce se nachází tradiční hnízdiště sovy pálené, která je zařazena do kategorie silně ohrožený druh. Extravilán leží v oblasti doletu hus z ptačí oblasti Střední nádrž Vodního díla Nové Mlýny. Předmětem ochrany jsou zejména zimující severské husy a na ně vázaný orel mořský. Husy za potravou zalétávají do polí ve vzdálenosti 25 až 30 km. Aby krajina v obci byla pro tyto husy i nadále využitelná, je nutné ji ochránit před některými vlivy. Nevhodná je zejména výstavba staveb vyšších než 25 m, z toho důvodu jsou např. větrné elektrárny zcela nevyhovující. Nebezpečný pro tento druh ptactva může být také zábor tradičně zemědělsky využívaných ploch formou výstavby fotovoltaických elektráren nebo výsadby dřevin. V celokrajském dokumentu zásad územního rozvoje jsou na území obce vymezeny také regionální biocentra – Háč, Slaniskový kopec, Úlehla, Vrkoč, a dále pak dva regionální biokoridory. Biocentra se vymezují jako stávající nebo navrhované plochy přírodní a biokoridory i interakční prvky většinou jako plochy krajinné zeleně. Tyto dva prvky tvoří dohromady územní systém ekologické stability tzv. ÚSES, jež má za cíl vymezit vzájemně propojený soubor přirozených i pozměněných, avšak přírodě blízkých ekosystémů, které udržují přírodní rovnováhu.



Obr. 27 Ochrana území na katastru obce Přebice a jejího blízkého okolí k roku 2023 (zdroj: ArcGIS Pro 2023)

1. 6. 4 Znečištění a brownfieldy

Na území obce se nachází poměrně velká smíšeně výrobní plocha, jejíž část je k obnově nebo opětovnému využití, jedná se o plochu bývalého JZD severně od zástavby. Vzhledem k tomu, že se plocha nachází v poměrně malé vzdálenosti od stávající zástavby obce, vytváří výrazné riziko při nevhodném nebo intenzivnějším využití. Nedostatkem této plochy je absence ochranného pásma. Může tak být ohrožena funkce nedalekých ploch bydlení. Vzhledem k tomuto riziku byla do územního plánu zakotvena podmínka, že způsob využívání výrobní plochy (kapacitně, technologicky atd.) je při změnách v území nutno uzpůsobit tak aby nedošlo k negativnímu ovlivňování ploch bydlení. Nebezpečím rovněž mohou být provozy vyžadující intenzivní dopravní obsluhu, která by zatěžovala přímo celou obec.



Zdrojem znečištění ovzduší jsou zejména výrobní areály umístěné na sousedních katastrech a motorová doprava. Významným problémem je zvýšená prašnost způsobená odnosem půd z polí ohrožených



větrnou erozí a těžbou písků v nedalekých pískových lomech. Kvalita ovzduší v Příbících je i přes výše zmíněné faktory dobrá a nepřekračuje tak stanovené limity.

Na katastru Příbic se dle platformy ministerstva životního prostředí SEKM (systém evidence kontaminovaných míst) nachází jedna kontaminovaná lokalita. Jedná se o skládku tuhého komunálního odpadu Pávišova jáma. Odpady zde byly ukládány převážně v 80. v letech. V roce 1993 byl zpracován hydrogeologický průzkum. V podzemní vodě byla zjištěna zvýšená koncentrace dusičnanů, chloridů a rtuti. V roce 1996 byl zpracován návrh na rekonstrukci skládky. V následujících letech došlo k její rekultivaci, kdy byla skládka srovnána se zemí. V současné době povrch skládky zarůstá ruderalní vegetací (rostliny přednostně osídlující lidskou činností narušené a zpustlé stanoviště). K dalšímu ukládání odpadu již nedochází.

Dle databází monitorující počet brownfieldů v území (Czech Invest a Brownfieldy JMK) se přímo na katastru obce brownfieldy nenachází. Nejbližší brownfield je evidován na katastru Ivaně. Jedná se o bývalý vojenský areál, který je dnes z velké části v majetku obce Ivaň. V severní části jsou v provozu menší dílny a v jižní části automotoklub provozuje motokrosovou dráhu. Na hranici pozemku je vystavěna fotovoltaická elektrárna. Pro tento areál je zpracována územní studie na výstavbu podnikatelského areálu a komerčních ploch. Příbice jsou touto plochou ovlivněny především z hlediska dopravy, jelikož jediná zpevněná cesta vede do areálu právě z Příbic. Z Ivaně je zde přivedena pouze polní cesta. Součástí studie je i nová komunikace vedena z východu katastru Ivaně od silnice III. Třídy.

	
<ul style="list-style-type: none">- Evropsky významná lokalita lužních lesů s bohatou faunou a florou- Zastavěná plocha obce neohrožena velkou vodou	<ul style="list-style-type: none">- Nedostatek vody v letních měsících- Nízký koeficient ekologické stability<ul style="list-style-type: none">- Silná větrná eroze- Zvýšená prašnost- Rizikové areály bývalého JZD a kasáren



1.7 Cestovní ruch a volný čas

1.7.1 Cestovní ruch a ubytování v obci

Z hlediska cestovního ruchu nepředstavují Přebice příliš atraktivní lokalitu. Na území obce se nenachází žádné ubytovací zařízení typu hotel, penzion, kemp nebo ubytovna. Nejbližší ubytování pro turisty se nachází v sousedních Pohořelicích nebo Vranovicích (Penzion Veritas). Mezi nejdůležitější historické stavby v obci patří **kostel sv. Jana Křtitele** ze 13. století, v jehož těsné blízkosti se nachází **památník obětem druhé světové války a socha sv. Jana Nepomuckého**. Naproti obchodu a poště lze také uctít památku u **pomníku osvoboditelům**. Poměrně významnou sakrální stavbu představuje **kaplička s pramenem Apoštolka**, kde údajně křtili slovanští věrozvěstové sv. Cyril a Metoděj. Mezi stavby spojené s náboženstvím patří také **kaple sv. Antonína, modlitebna Českobratrské církve evangelické, jedna blíže nepopsaná kaple a čtyři bezejmenné kříže**. Turistickou zajímavostí může být **Exotická zahrada** Přebice zaměřená na pěstování a prodej širokého sortimentu exotických rostlin. Podél levého břehu řeky Jihlavy se táhne linie pěti vojenských bunkrů tzv. **řopíků**, které byly součástí opevnění táhnoucího se přibližně od Přebic po Bohutice (zde se nachází minimuzeum československého opevnění).

Ačkoliv obec nedisponuje žádnou turistickou infrastrukturou, mohlo by se jednat do budoucna o turisticky atraktivní lokalitu. Hlavní předností Přebic z hlediska cestovního ruchu je jejich poloha v mikulovské vinařské oblasti. Stejně jako v mnoha obcích této oblasti tvoří velkou část společného komunitního života tradiční regionální akce. Víno je v regionu tradiční a dnes patří k nejvýznamnějším turistickým atraktivitám jižní Moravy vůbec. V obci se nachází soukromá firma **Václavovy vinné sklepy** nabízející degustaci tradičně vyráběných vín až pro 50 osob, mimo jiné zde mají své vinné sady také **Vinařství Boček** nebo **Vinařství Stanislav Šopf**. V Přebicích probíhají také různé akce se zaměřením na kulturu vína, např. **výstavy vína**, slavnosti sklizně vína tzv. **vinobraní** nebo **vánoční žehnutí vínu**. S vybudováním komunitního centra s prostorným sálem se obyvatelům a turistům otevřela možnost navštěvovat spousty kulturních akcí jako např.: jarmarky, plesy, koncerty, hody, různá vystoupení apod. Za další z atraktivit přesahující hranice obce lze považovat **Motokrosovou trať Přebice**, která se však nachází na katastrálním území sousední obce Ivaň. Trať měří 1024 metrů a spravuje ji firma Automotoklub Ivaň. Každoročně se zde pořádá několik závodů, přičemž jedním z hlavních je Mezinárodní mistrovství Moravy (tzv. MMM). V neposlední řadě je potřeba zmínit také **cykloturismus** obecně rozvinutý na celé jižní Moravě. Jak již bylo zmíněno v úvodu, obec je členem DSO Cyklostezka Brno-Vídeň pečujícího o tuto stezku. Díky tomu se podařilo v roce 2022 vybudovat asfaltovou cyklostezku z Přebic do Ivaně, která je obsazena ovocnou alejí po celém katastru obce Přebice.

1.7.2 Trávení volného času

Na území obce se nachází dvě plochy určené k rekreaci, první takovou je fotbalové hřiště a druhou pak chatová oblast nad železniční tratí v severozápadní části obce.

Kulturních akcí v obci se koná nepřehledné množství. Zde je základní přehled:

- **Tříkrálová sbírka**
- **Myslívecký ples**
- **Krojovaný ples**



- Ostatky
- Bodování (výstava vín)
- Výstava vín
- Uklid'me Česko
- Stárkovský sběr železa
- Jarní jarmark
- Pálení čarodějnic
- Stavění máje
- Den matek
- Den dětí + Myslivecký den
- Techtle Mechtle letní travesti show
- Krojované hody
- Cyrilometodějská pouť u Apoštolky
- Letní noc na hřišti
- Babské hody
- Adventní jarmark + Rozsvícení vánočního stromu
- Adventní koncert Túfaranka
- Žehnání vín

Spolky a zájmové skupiny občanů

- **Farní sbor českobratrské církve evangelické v Nosislavi** – V Příbicích má svou kazatelskou stanic. Pořádá nedělní bohoslužby nebo biblické hodiny pro děti a dospělé.
- **Chasa Příbice**
- **Klub maminek**
- **Klub seniorek**
- **Mužský pěvecký sbor Příbičané (Mužáci)** – Sbor má 18 členů. Muži vystupují v tradičním kroji.
- **Myslivecké sdružení Vranovice – Příbice** – Výměra honitby činí 1204 ha.
- **Příbické baby** – Ženy, které pořádají babské hody
- **Příbické zpěvačky**
- **Příbičánek** – Dětský folklorní kroužek
- **Smyslohraní** – Děti a rodiče vytváří různé výrobky
- **Sportovní kroužek a keramika** – Kroužky organizované školou.
- **TJ Příbice** – Nejúspěšnějším sportem jednoty je fotbal, který se hraje každý víkend na místním hřišti. Tělovýchovná jednota také zřizuje víceúčelové hřiště vedle toho fotbalového.
- **Základní organizace Českého zahrádkářského svazu**



- Součást mikulovské vinařské oblasti
- Moravské tradice (hody, vinobraní, atd.)
- Bohatý společenský život



- Žádná turistická infrastruktura (ubytování apod.)



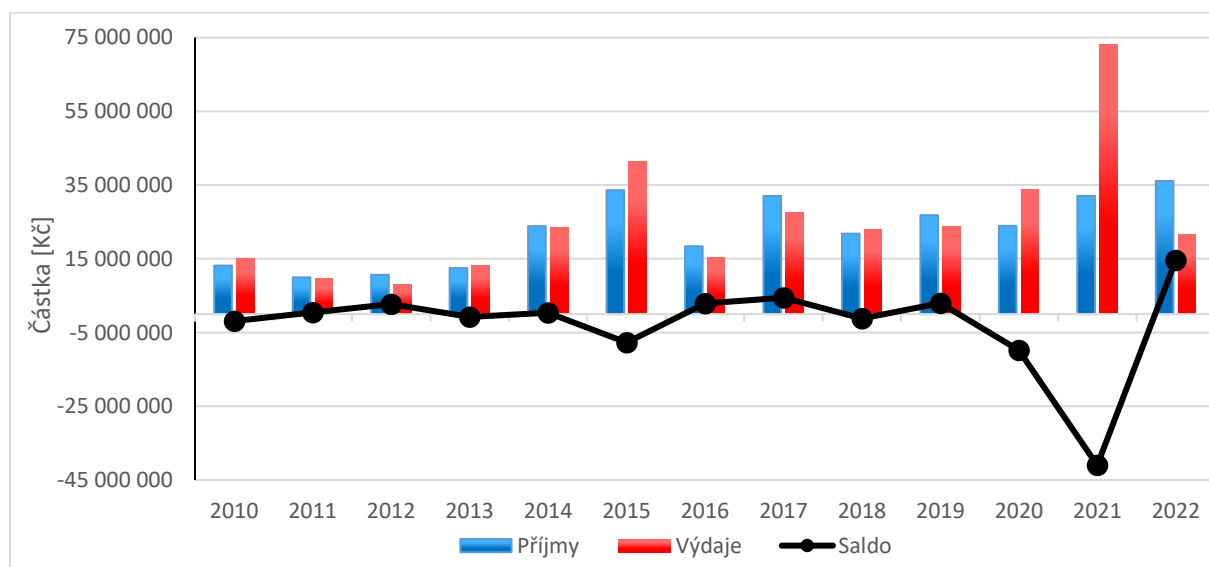
1. 8 Správa a rozpočet obce

1. 8. 3 Správa obce

Obec Přebice patří mezi samosprávné subjekty se základní působností. V Přebicích bylo při komunálních volbách v roce 2022 zvoleno devítičlenné zastupitelstvo, sedm míst obsadili členové strany ZA ROZVOJ PŘIBIC, zbylé dvě místa pak členové strany KDU-ČSL. Pro volební období 2022–2026 mohli občané vybírat pouze mezi těmito dvěma kandidátními stranami. Dalšími orgány obce jsou starosta (v současnosti Ing. Miroslav Effenberger, DiS.), místostarostka (Ing. Nikola Procházková), obecní úřad a případné zvláštní orgány jako komise, výbory apod. Funkce starosty Přebic patří do skupiny tzv. uvolněných starostů. Přebice zřizují celkem dva výbory – finanční a kontrolní. V obci fungují také dvě obcí zřizované organizace – Základní škola a Mateřská škola Přebice a knihovna. Vzhledem k nízkému počtu členů zastupitelstva se rada obce nevolí, její funkci vykonává starosta obce.

1. 8. 4 Rozpočet obce

Pro znázornění vývoje rozpočtu obce je níže vyobrazen graf na **obrázku č. 20**. Z tohoto grafu je patrné, že na počátku sledovaného období se výsledné roční saldo Přebic pohybovalo střídavě v kladných a záporných hodnotách. První větší rozpočtový schodek lze pozorovat v roce 2015, kdy se obec dostala do záporného salda -7,7 mil Kč kvůli budování čistírny odpadních vod. V letech 2016 a 2017 pak naopak obec hospodařila s přebytkem, během těchto dvou let se tak téměř podařilo splatit schodek z roku 2015. V letech 2018 a 2019 se pak vystřídalo období kladného a záporného salda příjmů a výdajů obce. Přebice tak od začátku období v roce 2010 do roku 2019 hospodařily s mírným přebytkem zhruba 2,2 mil. Kč. V následujících letech však následovalo období výrazně negativní bilance. V roce 2020 se jednalo o schodek 9,8 mil. Kč a v roce 2021 o rekordní schodek téměř 41 mil. Kč. Poslední sledovaný rok 2022 však naznačuje pozitivní vývoj, který byl značně ovlivněn nově vybudovaným komunitním centrem. Přebice tak rok 2022 ukončily s přebytkem 14,5 mil. Kč. Za období sledovaných třinácti let tak obec hospodařila se schodkovým rozpočtem necelých 34 mil. Kč. Ke konci roku 2023 činil zůstatek finančních prostředků celkem 17 mil. na běžných a spořicí účetech.



Obr. 28 Rozpočet obce Přebice v období 2010 až 2022 (zdroj: monitor.statnipokladna.cz)



Ve vývoji příjmů je možno pozorovat až do roku 2015 téměř stabilní pozitivní tendenci s výjimkou menšího propadu v roce 2011. Mezi lety 2015 a 2016 pak poklesly příjmy obce téměř až o 50 % (z 33,5 mil. Kč na 18,4 mil. Kč), v roce 2015 se zároveň jednalo o druhý nejvyšší příjem, přičemž z většiny jej tvořily dotační příjmy. V roce 2017 pak začalo období trvajících až do posledního sledovaného roku 2022, kdy se příjmy i výdaje pohybovaly vždy nad hranicí 15 mil. Kč. Hlavní kategorií příjmů tvoří od roku 2018 daně, které dosáhly maximální hodnoty (19 mil. Kč) v roce 2022. Daňové příjmy tak od roku 2015 téměř stabilně rostou. Po propadu příjmů v roce 2018 pak započal stabilní (vyjma menšího propadu v roce 2020) růst příjmové složky obecního rozpočtu. V rámci kapitálových příjmů lze pozorovat maximum v roce 2017 (15,7 mil. Kč). Nejvyšší dotace obec obdržela v letech 2014, 2021 a 2022, ve všech případech se jednalo o dotace ve výši kolem 12 mil. Kč. Zcela nejvyšší příjmy pak měly Přebice v roce 2022 a to až 36 mil. Kč, kromě již zmiňovaných dotačních příjmů byly v tomto roce rekordní i nedaňové příjmy.

Při zaměření se na výdajovou složku rozpočtu lze pozorovat téměř totožný vývoj. Po většinu sledovaného období obec hospodařila s přebytkem. První výrazný nárůst výdajů je patrný v roce 2015, kdy rovněž celkové saldo dosáhlo záporné hodnoty až 7,7 mil. Kč. To bylo způsobeno převážně výstavbou a napojením na novou ČOV. Hlavní složku výdajů v tomto roce tak tvořily kapitálové výdaje. Ostatně kapitálové výdaje jsou výrazně více kolísající oproti složce běžných výdajů. Nejnižší kapitálové výdaje nabývají hodnoty 0,4 mil. Kč, naopak nejvyšší se pohybují až na hodnotě 57,4 mil. Kč, při takových hodnotách se dají předpokládat výrazné investice v obci. Běžné výdaje se ve sledovaném období pohybují průměrně kolem hodnoty 12 mil. Kč (od 5,9 mil Kč do 17,6 mil. Kč). Zcela nejvíce pak Přebice investovaly v roce 2021, kdy se výdajová složka rozpočtu vyšplhala až na 73 mil. Kč. Tato investice je spojena s výstavbou nového komunitního centra. Největší položku tvořily náklady podle smlouvy o dílo s firmou Syner, které činily 67,7 mil. Kč. Další náklady tvořily výdaje za převody pozemků do vlastnictví obce, demolice starých budov, projektovou činnost, stavební povolení, stavební dozor a dále zemní práce v režii obce, stejně jako nádvoří komunitního centra s tanečním parketem, okolní chodníky, zpevněné plochy a terénní úpravy.

Tab. 6 Rozpočet obce Přebice dle rozdělení příjmů a výdajů mezi roky 2010–2022 (zdroj: monitor.statnipokladna.cz; rozpocet.aliz.cz)

Částka [mil. Kč]	2010	2011	2012	2013	2014	2015	2016	2017	2018	2019	2020	2021	2022	
PŘÍJMY	Daňové	10,7	8,0	7,8	9,6	10,5	10,7	11,3	12,9	14,5	15,3	15,2	16,2	19,0
	Dotace	0,6	0,7	0,6	0,7	11,8	20,2	1,7	1,5	2,2	3,5	4,9	12,4	11,5
	Kapitálové	0,6	0,0	1,0	0,4	0,0	0,1	3,4	15,7	3,1	5,8	1,5	1,0	1,2
	Nedaňové	1,3	1,2	1,3	1,8	1,5	2,7	2,0	2,0	2,0	2,3	2,3	2,5	4,4
	Celkem	13,2	10,0	10,7	12,5	23,9	33,6	18,4	32,0	21,8	26,8	23,9	32,0	36,1
VÝDAJE	Běžné	12,7	9,1	7,4	9,3	5,9	12,2	10,7	15,0	17,2	17,6	15,2	15,6	16,7
	Kapitálové	2,4	0,4	0,5	4,0	17,6	29,1	4,8	12,6	5,8	6,3	18,6	57,4	4,8
	Celkem	15,1	9,5	7,9	13,2	23,5	41,3	15,5	27,6	23,0	23,9	33,7	73,0	21,5
SALDO	-1,9	0,4	2,7	-0,7	0,3	-7,7	2,9	4,5	-1,2	2,9	-9,8	-41,0	14,6	



obec PŘIBICE



MAS
PODBRNĚNSKO
slunečný kraj

2 DOTAZNÍKOVÉ ŠETŘENÍ



2.1 Základní informace

V roce 2023 od 20. června do 30. srpna probíhalo v Příbících dotazníkové šetření, které mělo za cíl zjistit názory obyvatel na kvalitu života v obci a případný další rozvoj. Jedním z hlavních témat dotazníkového šetření bylo vyjasnění priorit rozvoje a rozvrnutí jednotlivých rozvojových činností na nejbližší roky. Samotný dotazník byl zveřejněn na sociálních sítích obce (facebook) a na oficiálních stránkách Příbic. Dotazník byl tedy k dostání v elektronické nebo papírové podobě, kdy papírová verze byla občanům vložena do poštovních schránek, následně ji bylo možno odevzdat na obecním úřadě nebo v místních obchodech.

Dotazníkové šetření se skládalo ze čtyř druhů otázek, kdy se jednalo o tzv. uzavřené (předem připravené standardizované odpovědi), polouzavřené (předem připravené standardizované odpovědi s možností vypsát vlastní odpověď), hodnotící (pomocí předdefinované škály odpovědí respondent ohodnotil danou problematiku) a otevřené (respondent mohl vyjádřit svůj vlastní názor). Na konci dotazníku byly doplněny otázky týkající se socioekonomických údajů jednotlivých respondentů (konkrétně pohlaví, věk, nejvyšší dosažené vzdělání nebo ekonomická aktivita), které slouží především pro vhodnější a přesnější interpretaci dotazníkového šetření. Respondentům byla přitom zaručena anonymita. Mohli na sebe pouze zanechat kontakt pro případ jejich vlastního zájmu o následnou komunikaci v otázkách rozvoje obce. Vzor dotazníku, který byl pro účely tohoto dokumentu použit, je zařazen do příloh dokumentu.

Otevřené otázky jsou vyhodnoceny pomocí slovních oblaků, kdy podobné odpovědi byly upraveny do stejně znějících formulací (např. dobrá dostupnost, dobré spojení, dojezdnost, dopravní dostupnost apod. -> dopravní dostupnost), aby se více vyzdvihl daný problém/téma. Je ale třeba upozornit, že jelikož zpracovatelé zcela neznají místní situaci, mohly zůstat některé odpovědi odděleně, i když vyznačují tu samou problematiku. Konkrétní frekvence jednotlivých odpovědí je následně doložena v přílohách. Barva jednotlivých slov v oblacích nemá na jejich frekvenci vliv.

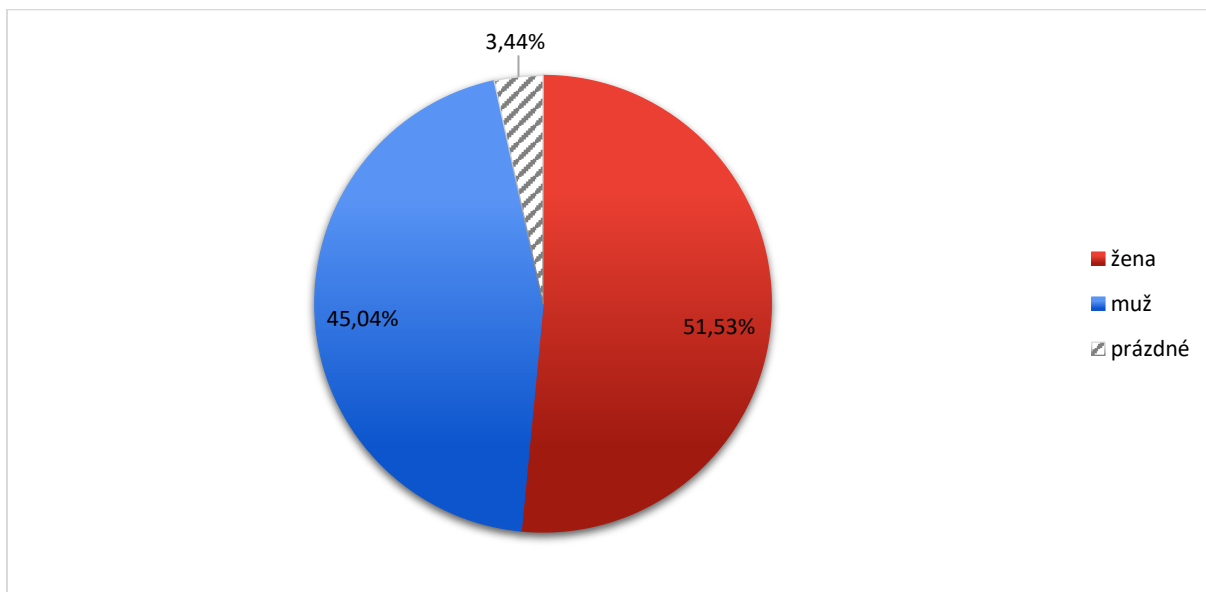
Dotazníkového šetření se zúčastnilo celkem 262 respondentů, z celkového počtu 1072 občanů se tedy více než čtvrtina obyvatel (25,2 %) na dotazníkovém šetření podílela. Pokud vezmeme v potaz, že šetření bylo určeno pro obyvatele starší 15 let, tak je podíl zúčastněných obyvatel vyšší než 30 %. Výsledky tohoto šetření tak vykazují poměrně solidní návratnost. Respondenti přirozeně ne vždy odpovídali na všechny otázky. Z tohoto důvodu je u každé otázky uváděna i míra zodpovězení nebo počty dotazníkových archů bez uvedené odpovědi. Otevřené odpovědi byly v rámci zjednodušení sdruženy do větších skupin, které obsahují tematicky podobné odpovědi.



2. 2 Informace o respondentech

2. 2. 1 Pohlaví

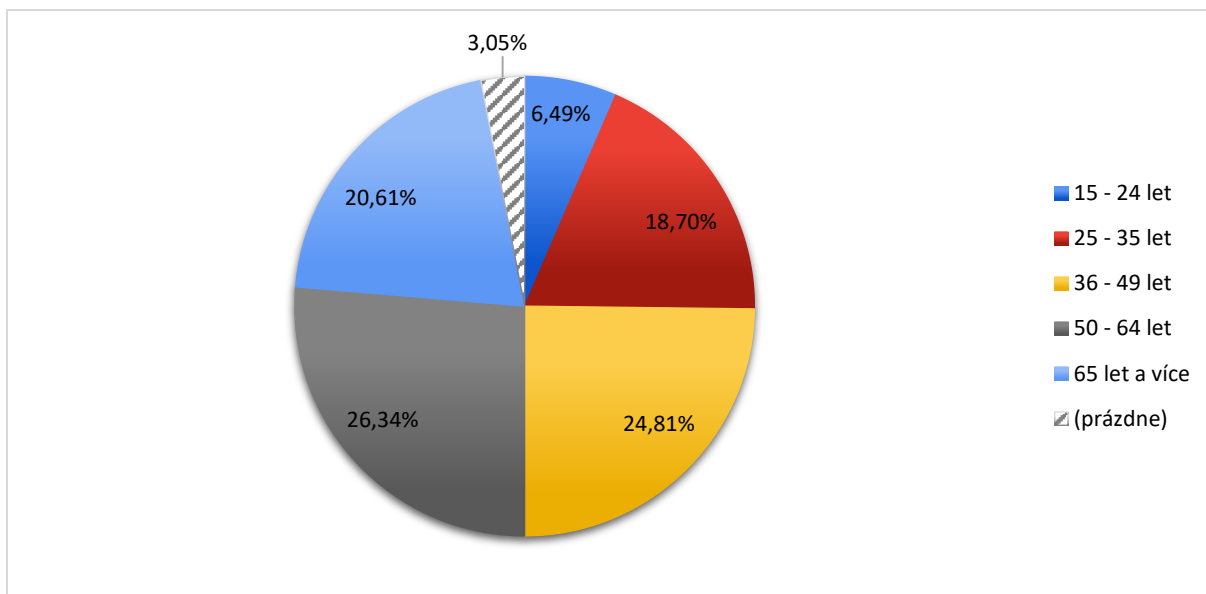
Z 262 respondentů převažovaly ženy v poměru 51,5 % k 45 % mužské složky. Dotazníkového šetření se tak zúčastnilo **135 žen a 118 mužů**, 9 respondentů se své pohlaví rozhodlo nevyplnit. Rozdíl mezi skupinami je malý a nemá tak vliv na výsledky dotazníkového šetření. Struktura pohlaví respondentů vhodně reprezentuje skutečnou strukturu pohlaví obyvatel obce, kdy je podíl mužů a žen v poměru 50/50.



Obr. 29 Struktura respondentů dle pohlaví

2. 2. 2 Věk

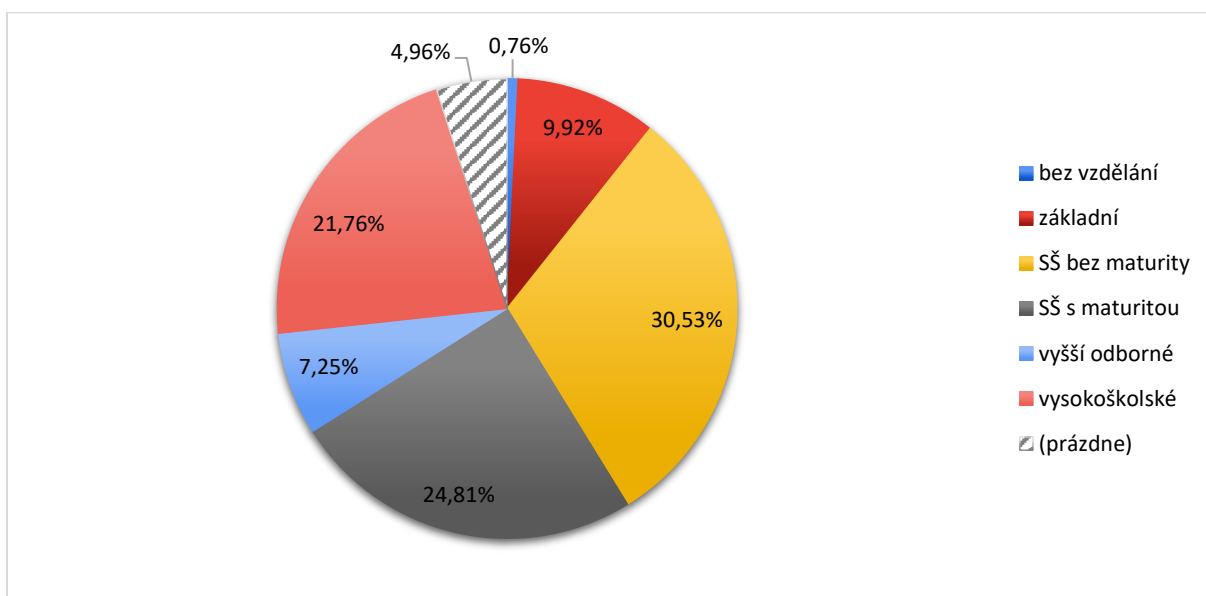
Věková struktura respondentů je pestrá a téměř ve vhodném poměru zastupuje všechny definované věkové skupiny. **Nejvíce** respondentů patří do skupiny **50–64 let** (69 odpovídajících) a do věkové skupiny **36–49 let** (65 odpovídajících). Naopak **nejmenší zastoupení mají** respondenti ve věku **15 až 24 let** (17 odpovídajících), následované druhou nejmladší skupinou 25–35 let (45 odpovídajících). **Věková struktura respondentů téměř vhodně reprezentuje skutečnou věkovou strukturu obyvatel Příbic.** Lehce podhodnocena (o 3 p. b.) je nejmladší skupina obyvatel, a to zejména na úkor skupiny ve věku 50–54 let, která je o 6 p. b. větší než v reálné populaci obce. Na otázku svého věku neodpovědělo celkem 8 respondentů.



Obr. 30 Věková skladba respondentů

2. 2. 3 Nejvyšší dosažené vzdělání

Z hlediska vzdělanosti převažují respondenti se **středoškolským vzděláním bez maturity** z 30,5 % - celkem 80 odpovídajících. 65 respondentů účastněných šetření bylo **středoškolsky vzdělaných s maturitou** (25 %). Nejméně zastoupenou skupinou jsou respondenti **bez vzdělání** (0,7 %) - 2 odpovídající. 13 respondentů se rozhodlo na tuto otázku neodpovědět. Vzdělanostní struktura respondentů je mírně odlišná od skutečné struktury obyvatel Přebice, přičemž nejvíce podhodnocená je skupina SŠ vzdělaných bez maturity, a to až o 10 p. b. Naopak oproti skutečnosti jsou více zastoupeny skupiny výše vzdělaných respondentů, tyto skupiny obyvatel mají obecně lepší vztah k zodpovídání dotazníkových šetření.

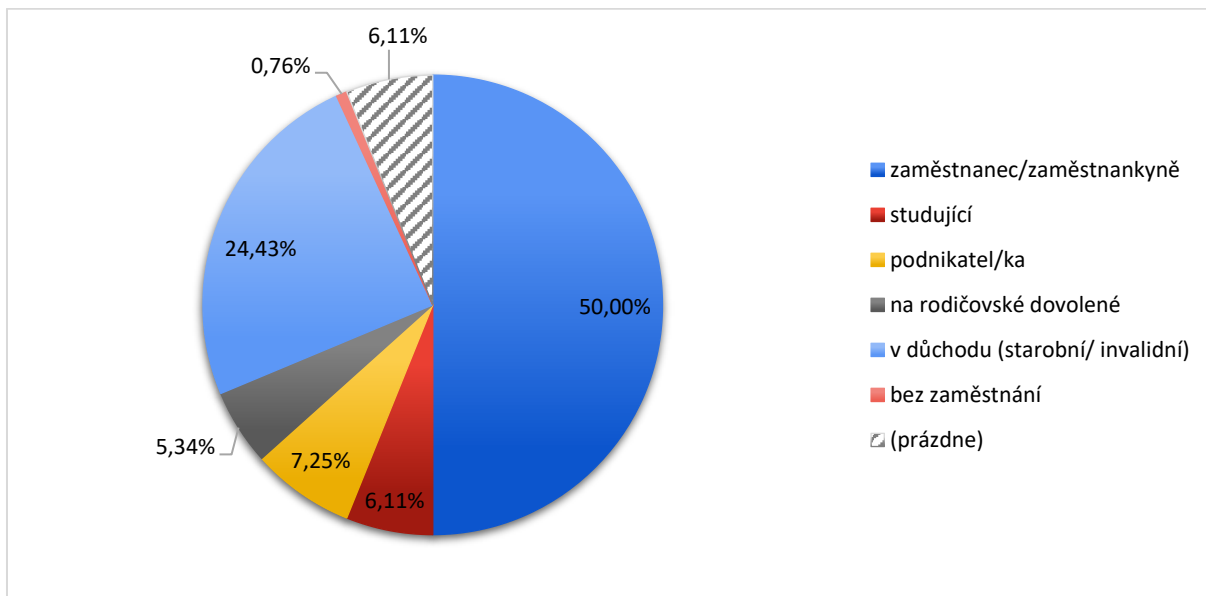


Obr. 31 Struktura respondentů dle vzdělání



2. 2. 4 Ekonomická aktivita

U ekonomické aktivity byla přesně polovina respondentů **zaměstnanci** (131 odpovídajících). Druhou největší skupinu tvořili lidé v důchodu (64 odpovídajících). Zbylé skupiny nedosahovaly ani 10 % z celkového počtu respondentů. Nejmenší skupinu tvoří respondenti **bez zaměstnání** (0,8 % - 2 odpovídající) a **obyvatelé na rodičovské dovolené** (5,3 % - 14 odpovídajících). Až 6 % respondentů se rozhodlo na tuto otázku neodpovědět, jedná se o 16 dotázaných. Struktura ekonomické aktivity respondentů se od struktury skutečného obyvatelstva obce téměř neliší. Trochu méně jsou zastoupeni studenti, důvodem může být omezení dotazníkového šetření pro respondenty nad 15 let.

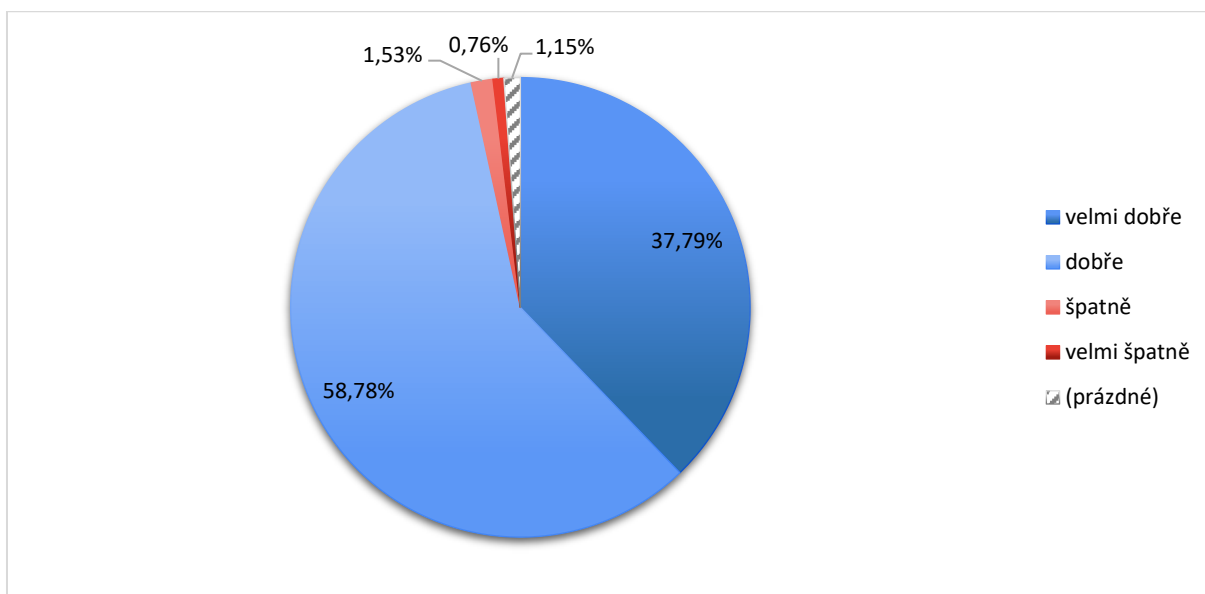


Obr. 32 Struktura respondentů dle ekonomické aktivity

2.3 Jednotlivé odpovědi dotazníku

2.3.1 Jak se vám v Přebicích žije?

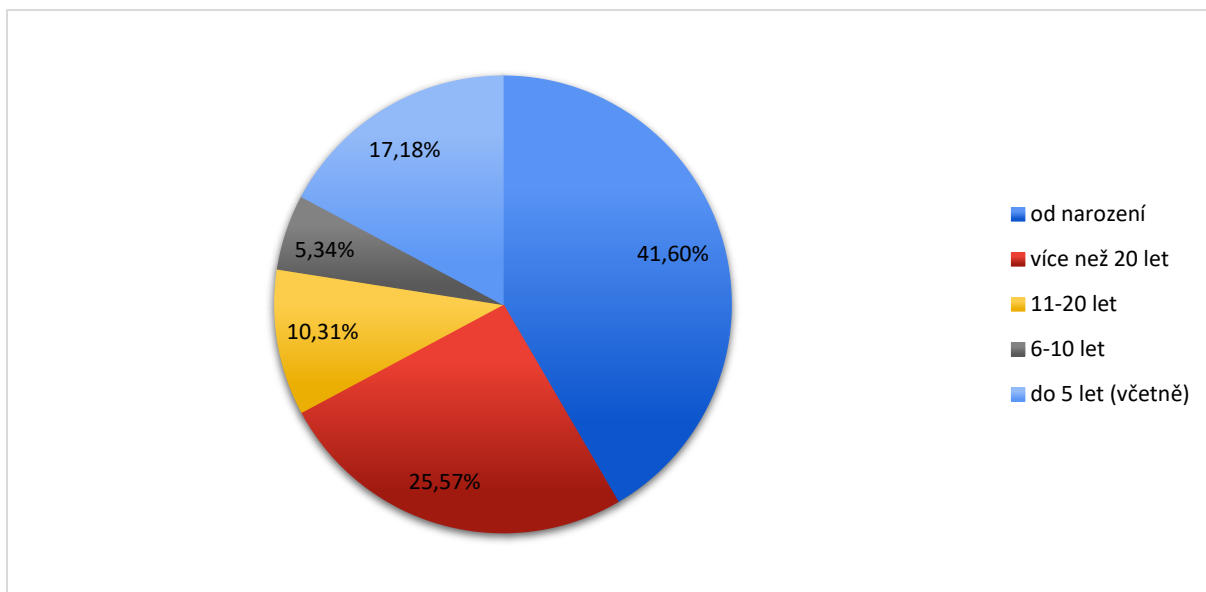
Úvodní otázka je poměrně obecná. Otázka je zaměřena na to, jak se respondentům všeobecně žije v Přebicích. Jak je patrné z koláčového grafu, otázka zaznamenala velice pozitivní výsledky. **Obě kladné možnosti** získaly od odpovídajících celkově přes **96 % všech hlasů**. **Velmi dobře** se v obci žije zhruba **99 odpovídajícím** (37,79 %), možnost **dobře** pak zvolilo přes **58 %** všech odpovídajících (154 odpovídajících). Pouze necelé **3 % dotázaných** uvedly negativní zkušenost s životem v obci, přičemž možnost **velmi špatně** zvolili pouze 2 respondenti. Na otázku se rozhodli neodpovědět pouze 3 respondenti, jedná se tak o otázku s nejnižší mírou nezodpovězení.



Obr. 33 Hodnocení otázky č. 1

2.3.2 Jak dlouho v Přebicích žijete?

Další otázka měla za cíl zjistit vztah obyvatel k obci formou zjišťování délky jejich trvalého pobytu v Přebicích. Největší podíl respondentů žije v obci **od narození**, jedná se o celkem **109 odpovídajících** (41,6 %). Druhou největší část zabírají respondenti žijící v obci **déle než 20 let** (67 respondentů – 25,57 %). Zhruba třetinu respondentů pak tvoří lidé žijící v obci méně než 20 let. Skupina odpovídajících žijících v obci **od 11 do 20 let** tvoří 10,3 % (27 respondentů) všech respondentů. Nejméně respondentů žije v obci **od 6 do 10 let** (5,3 % - 14 respondentů), jedná se však zároveň o skupinu vymezenou pouze pětiletým intervalem. Stejně velkým intervalem je však vymezena také poslední skupina respondentů žijící v obci maximálně 5 let. Tato skupina je třetí největší (17,18 % - 45 respondentů) a může korespondovat s demografickými údaji z první kapitoly. Při bližším zkoumání získaných dotazníků bylo zjištěno, že tato skupina respondentů byla tvořena převážně odpovídajícími, jež uvedli svou věkovou kategorii od 25-35 let.



Obr. 34 Hodnocení otázky č. 2

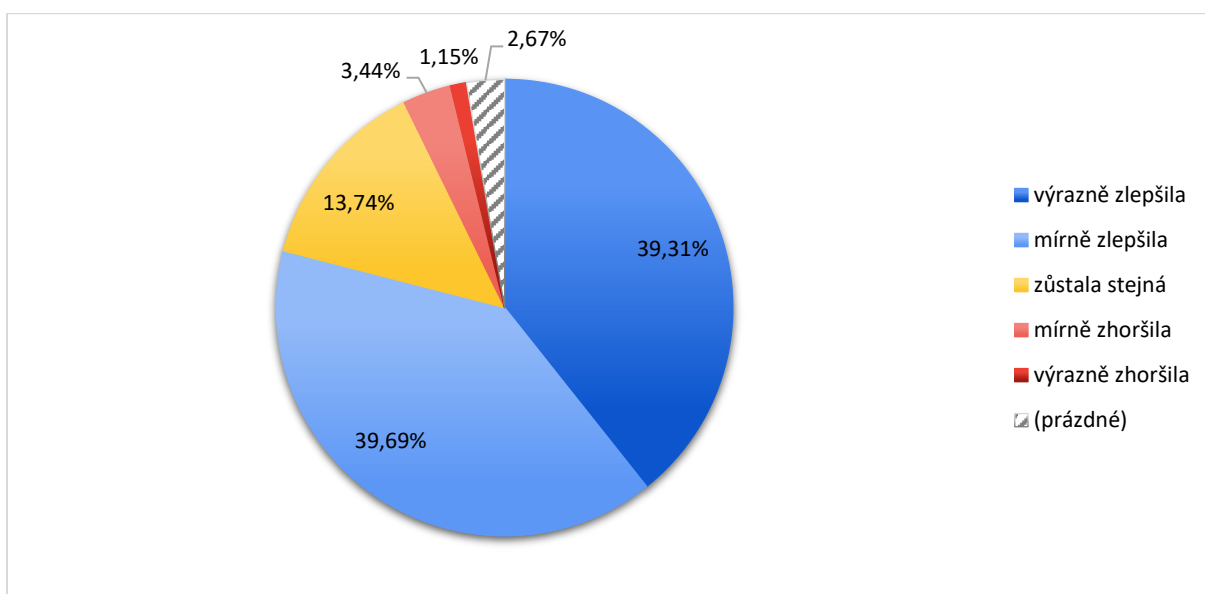
2. 3. 3 Co je podle Vás největší předností Příbic?

Třetí otázka se zaměřovala na zjištění největších předností obce Příbice. Na tuto otázku se rozhodlo odpovědět **162 respondentů** a z jejich odpovědí bylo sesbíráno **celkem 265 jednotlivých silných stránek** Příbic. To odpovídá **průměru 1,65** odpovědi na jednoho respondenta z celku. Na tuto otázku se tak rozhodlo odpovědět zhruba 2/3 všech dotazovaných. Mezi nejčastější odpovědi patří **poloha** (30 odpovědí) a **klid** (26 odpovědí), tyto dvě odpovědi spolu poměrně úzce souvisí. Další dvě odpovědi – **dostupnost do Brna** a **dopravní dostupnost** (18 a 15 odpovědí) lze v podstatě sloučit do jedné odpovědi a společně by tak tvořili nejsilnější stránku obce. Všechny čtyři nejčastěji zmiňované silné stránky obce souvisí s její polohou v dobré dojezdové vzdálenosti do centra – Brna, a přitom v klidné okrajové části okresu Brno-venkov. S výhodnou pozicí obce souvisí také další odpovědi např. blízkost Brna, blízkost dálnice, nebo blízkost jiných měst (Břeclavi, Znojma, Vídně), tyto odpovědi byly zmiňované už jen okrajově. Za poměrně zajímavé lze označit odpovědi typu – dětské hřiště, exotická zahrada nebo lékař. Tyto odpovědi podtrhují nadstandardní složení místních služeb zmiňované v analytické části. Celkový výčet odpovědí je doložený v **příloze 2**.



2. 3. 5 Kvalita života v Příbících se za posledních 5 let podle Vás:

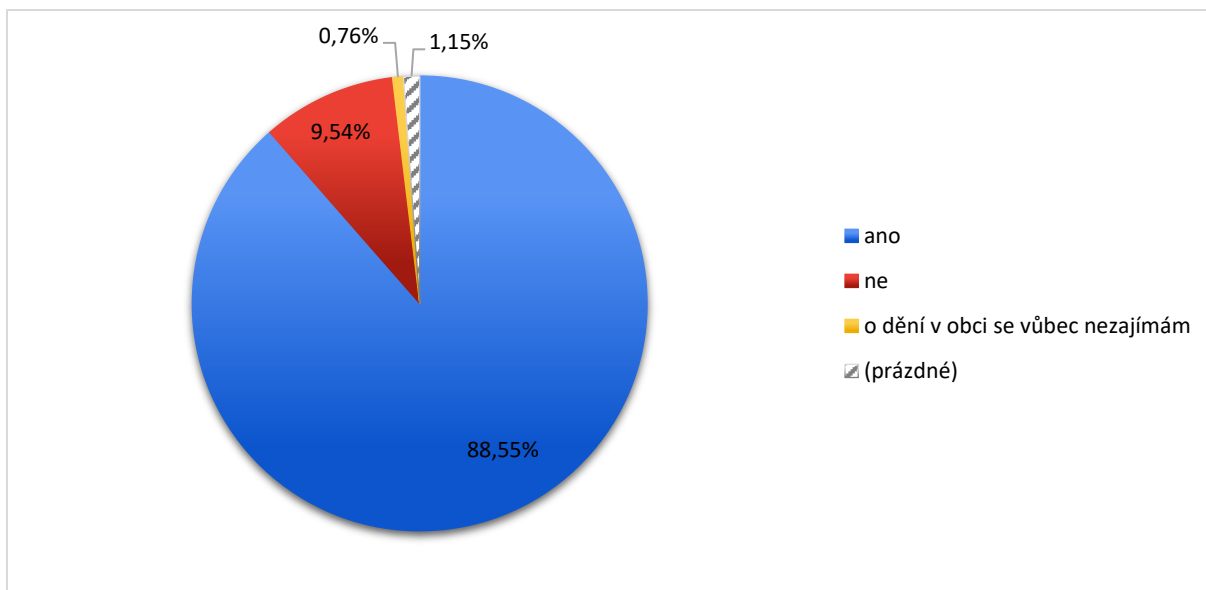
Pátá otázka se zaměřovala na zjištění vývoje kvality života v Příbících za posledních 5 let. Otázka zaznamenala jednoznačně pozitivní výsledky. Obě kladné možnosti získaly od respondentů téměř totožný poměr hlasů. Odpověď situace v obci se **zlepšila mírně**, zvolilo celkem **104 odpovídajících** (39,69 %). Pro možnost **výrazného zlepšení** hlasovalo **103 respondentů** (39,31 %). Tyto pozitivní odpovědi tak zvolilo více než **79 % všech respondentů**. 36 odpovídajících si myslí, že situace v obci **zůstala stejná** (13,74 %) a pouhých necelých pět procent vybralo negativní možnosti – situace se **mírně zhoršila** (3,44 % - 9 respondentů) nebo **zcela zhoršila** (1,15 % - 3 respondenti). Na otázku se rozhodlo neodpovědět celkem 7 dotázaných (2,67 %).



Obr. 37 Hodnocení otázky č. 5

2. 3. 6 Cítíte se dostatečně informováni o dění v Příbících?

První část šesté otázky zjišťovala, zda se obyvatelé Příbice cítí být dostatečně informováni o dění v obci. Převážná většina dotazovaných odpověděla „Ano“ (232 respondentů, tj. 88,6 %), že se cítí být dostatečně informováni. Pouze necelých 10 % respondentů odpovědělo „Ne“ (25 respondentů), tedy o dění v obci se necítí být dostatečně informováni. Konkrétnější odpovědi negujících respondentů jsou rozepsány v druhé části této otázky. Mezi odpovídajícími figurovalo také necelé jedno procento respondentů, kteří uvedli, že se o dění v obci vůbec nezajímají (2 respondenti). Na tuto otázku neodpověděli celkem 3 dotázaní (1,2 %).



Obr. 38 Hodnocení otázky č. 6

2.3.6.1 Pokud jste odpověděli „NE“, jaký typ informací postrádáte?

Druhá část šesté otázky se zaměřovala už jen na respondenty, kteří se **ne**cítí dostatečně informovaní o dění v obci. Tito dotázaní (cca 10 % z celku) se v této části mohli vyjádřit k tomu, jaký typ informací jim chybí, respektive co jim chybí k tomu, aby se o dění v obci cítili dostatečně informovaní. Od **celkem 25 negujících respondentů** bylo **získáno 20 odpovědí**, kdy téměř všichni se rozhodli uvést typ postrádaných informací. Nejčastěji dotazovaní uváděli **hlášení rozhlasu** (6 odpovědí), což lze označit za typ přenosu informací, stejně jako **nedostatek informací z SMS** (2 odpovědi). Z kategorií konkrétních druhů informací respondenti postrádají **aktuální info** (2 odpovědi) a **informace o plánech, investicích a plánovaných projektech obce**. Konkrétní počet jednotlivých odpovědí je doložen v **příloze 3**.

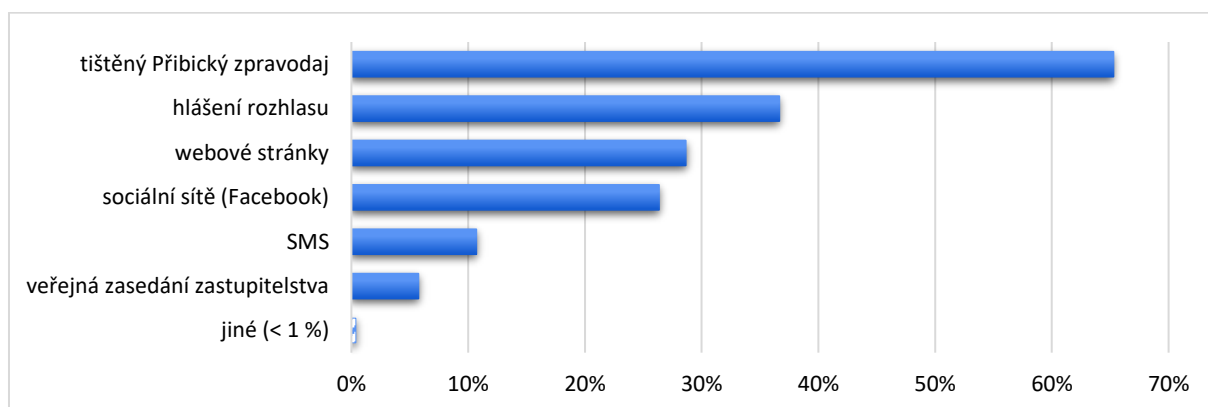


Obr. 39 Hodnocení otázky č. 6b



2. 3. 7 Jaký způsob informování o dění v Příbících upřednostňujete?

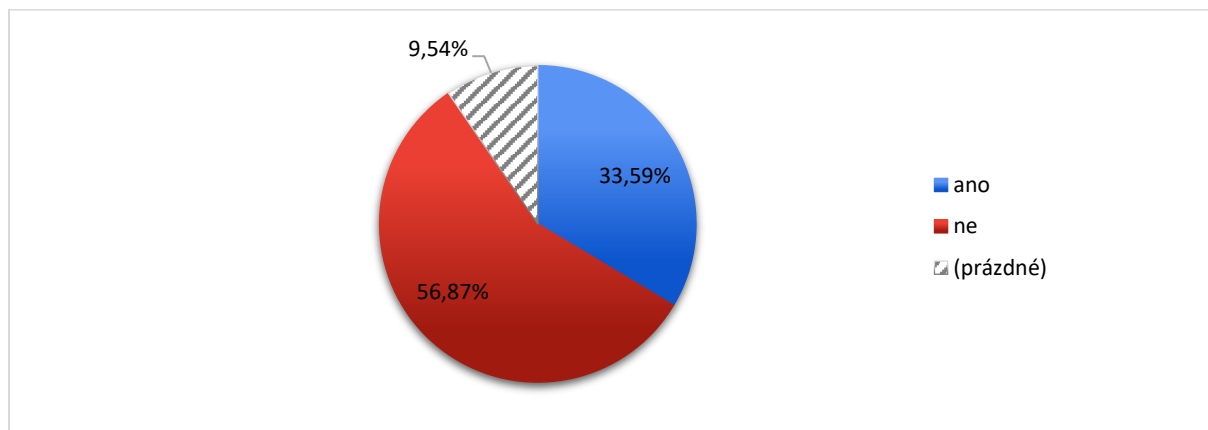
Sedmá otázka zkoumala, jaký způsob informování o dění v obci respondenti nejvíce upřednostňují. Na tuto otázku odpovědělo celkem **248 dotázaných**, kteří mohli zaškrtnout hned dvě odpovědi. Celkem tak bylo sesbíráno **455 odpovědí**. **Průměrný počet** odpovědí na jednoho respondenta odpovídá hodnotě **2**. Více než 65 % všech odpovědí zahrnovalo preferenci **tištěného Příbického zpravodaje** (171 odpovědí) a to i přes obecný útlum tištěných zdrojů. Jako druhý nejvyžadovanější způsob informování bylo uváděno **hlášení rozhlasu** (36,6 % – 96 odpovědí). Téměř stejně jsou zastoupeny dva internetové zdroje, mezi kterými respondenti preferují **webové stránky** (28,3 % – 75 odpovědí) a **sociální sítě** (26,3 % – 69 odpovědí). Internet je tedy pro dotazované jeden z nejsilnějších zdrojů informací, ovšem stále až za klasickým tištěným zdrojem.



Obr. 40 Hodnocení otázky č. 7

2. 3. 8 Jste fanouškem Facebookové stránky obce?

První část páté otázky zjišťovala, zda respondenti sledují profil obce na sociální síti Facebook a jsou tam jejími fanoušky. Většina z dotazovaných odpověděla „Ne“ (149 respondentů, tj. 56,7 %), tedy že profil obce na sociální síti nesledují. Konkrétnější odpovědi těchto respondentů, jsou definovány v druhé části této otázky. 88 respondentů uvedlo, že fanoušky Facebookového profilu obce jsou, odpověď „Ano“ tak uvedlo 33,6 % dotázaných. Většina odpovídajících tedy profil obce na Facebooku nesleduje, tato otázka zároveň zaznamenala mírně vyšší podíl prázdných odpovědí. Na tuto otázku neodpovědělo celkem 25 respondentů (9,5 %).



Obr. 41 Hodnocení otázky č. 8



2.3.8.1 Pokud „ANO“, jaké informace Vám na Facebookové stránce obce chybí?

Druhá část otázky byla zaměřena pouze na respondenty, kteří v předešlé části uvedli, že **jsou fanoušky** Facebookové stránky obce. Z celkového počtu 88 kladně odpovídajících respondentů se jich rozhodlo v této části **odpovědět pouze 33**. Dohromady tak bylo sesbíráno celkem **42 různých odpovědí**, což určuje **průměr 1,3** odpovědi na respondenta. Mezi nejčastější odpovědi se dají určit hned tři typy informací – **aktuality** (7 odpovědí), **konkrétní akce** (6 odpovědí) a **hlášení rozhlasu** (5 odpovědí). Všechny tyto typy informací lze považovat za „okamžité“ a právě Facebookové stránky mohou pro takový přenos sloužit lépe než pravidelně vydávaný tištěný zpravodaj. Mezi méně častými odpověďmi lze pak nalézt např. informace o odstavkách, o výsledcích zasedání zastupitelstva, o dovolené lékařů nebo také zveřejňování fotografií z obecních akcí. Konkrétní počet jednotlivých odpovědí je k nahlédnutí v příloze 4.



Obr. 42 Hodnocení otázky č. 8b

2.3.9 Jak jste spokojen/a s následujícími oblastmi?

Devátá otázka zkoumala, jak jsou jednotliví respondenti spokojeni vybranými oblastmi. Každou z uvedených oblastí mohli odpovídající ohodnotit na škále 1–5, kdy jednička je nejlepší a pětka nejhorší (1 = velmi spokojen/a; 2 = spíše spokojen/a; 3 = nejsem spokojen/a ani nespokojen/a; 4 = spíše nespokojen/a; 5 = velmi nespokojen/a). Pokud měli respondenti pocit, že dané téma nedokáží zhodnotit, mohli zatrhnout možnost „neumím posoudit“. Další možností bylo zatrhnout u každé oblasti volbu „DŮLEŽITÉ“. To znamená, že dané téma je pro odpovídajícího důležité a byl by rád, pokud by mu byla věnována větší pozornost.

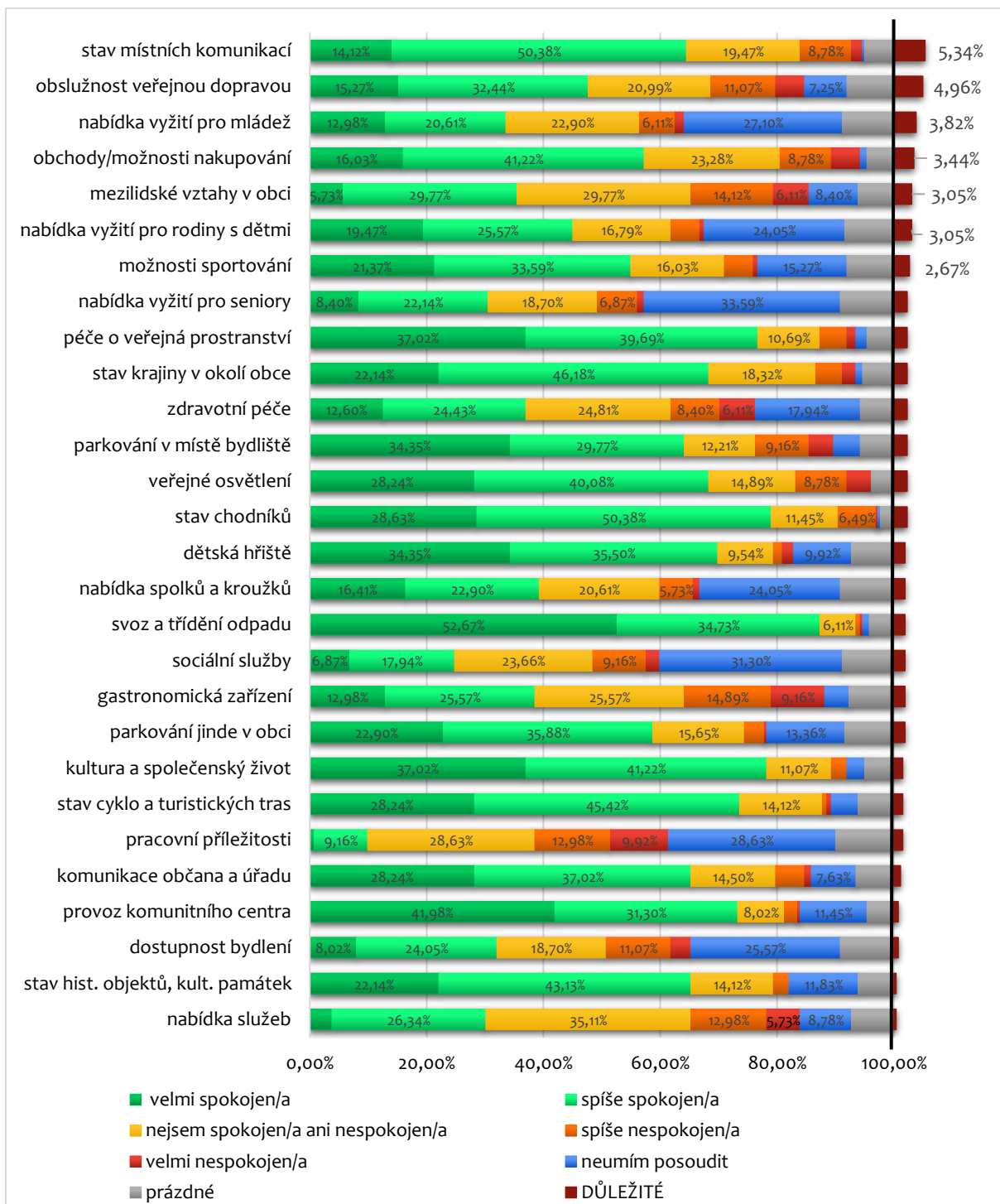
Obrázek 43 znázorňuje strukturu odpovědí na jednotlivé oblasti. Každý respondent mohl u každé oblasti zatrhnout pouze jednu možnost nebo případně přidat možnost „důležité“, tudíž maximální množství odpovědí (100 %) u každé oblasti je 262 (stejně jako respondentů). Uvedená procenta jsou znázorněna od spodní hranice 5,00 % a více, proto popisky u odpovědí s nižší frekvencí než 5,00 % nejsou viditelné. Výjimku tvoří kategorie „důležité“ u které byla posunuta hranice pro zobrazení popisků na 3 %. Šedá barva – označena jako „prázdné“ – vypovídá o tom, kolik respondentů na danou otázku neodpovědělo.



Tmavě červená barva znázorňuje důležitost dané oblasti dle výpovědi respondentů. Pořadí jednotlivých odpovědí určuje právě kategorie „důležité“, která se nepočítá do celkového poměru odpovědí, ale stojí vedle grafu.

Nejdůležitějším tématem dle respondentů, které by se mělo nejvíce řešit, je **stav místních komunikací**. Tato problematika získala největší počet hlasů v kategorii „důležité“ (5,34 % - 14 hlasů). Obecně ji lze však označit za oblast s celkově pozitivní odezvou, přičemž téměř **64 % respondentů** zvolilo možnost, že jsou s touto kategorií **spokojeni** (velmi spokojen/a – 14,1 %; spíše spokojen/a – 50,4 %). Zhruba **20 % respondentů** se k této oblasti **staví neutrálně** a jen cca **10 % se stavem komunikací není spokojeno** (spíše nespokojen/a - 8,8 %; velmi nespokojen/a – 1,9 %). Jako druhá nejdůležitější oblast s celkovým množstvím 13 hlasů v kategorii „důležité“ byla vybrána **obslužnost veřejnou dopravou**. Respondenti byli s touto oblastí spokojeni již méně. Oproti předešlé oblasti ubylo spíše spokojených respondentů a to zejména na úkor spíše nespokojených a velmi nespokojených respondentů, rovněž přibylo i prázdných odpovědí. Třetí oblast s nejvíce hlasy v kategorii důležitosti získala **nabídka vyžití pro mládež**. U této kategorie lze pozorovat celkově horší výsledky, kdy pozitivní možnosti zvolilo celkem 33 % respondentů. Výrazně přibylo respondentů, jež tuto oblast nedokáží posoudit (27 % respondentů).

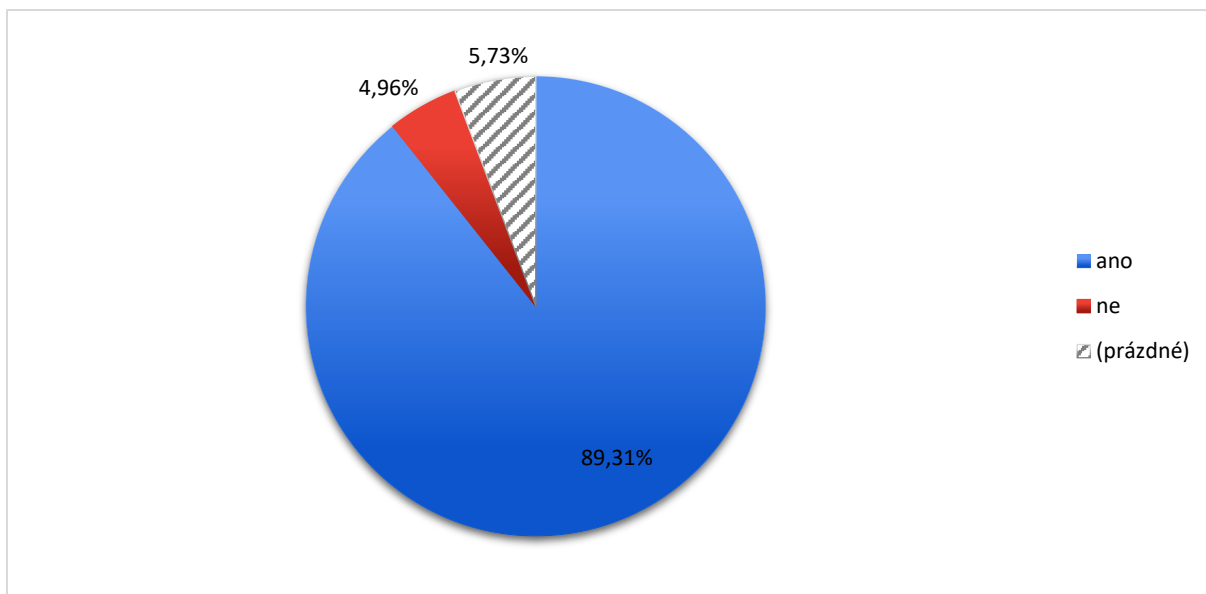
Oblast s celkově nejpozitivnějším výsledkem je jednoznačně **svoz a třídění odpadu**. Součet kladných kategorií velmi spokojen/a a spíše spokojen/a tvoří u této oblasti až **87 %** naopak negativní kategorie velmi nespokojen/a a spíše nespokojen/a zvolilo **pouze 1,2 %** respondentů. Tuto oblast tak lze označit za nejsilnější z vybraných oblastí v obci. Další oblasti, jejichž podíl pozitivních hlasů tvoří více, než **70 %** je: **stav chodníků** (79 %), **kultura a společenský život** (78,2 %), **péče o veřejná prostranství** (76,7 %), **stav turistických tras a cyklostezek v okolí obce** (73,7 %) a **provoz komunitního centra** (73,3 %). Na druhou stranu oblast s nejnegativnějším výsledkem je téma **gastronomických zařízení**. Součet záporných možností velmi nespokojen/a a spíše nespokojen/a tvoří v případě této oblasti **24 %**. Tato oblast však získala i 39 % pozitivních hlasů. V porovnání s tím druhá nejzáporněji hodnocená oblast **pracovní příležitosti** získala až 23 % negativních hlasů, ale pouze 10 % těch pozitivních. U oblasti pracovních příležitostí však volilo až 29 % respondentů možnost „neumím posoudit“, jedná se tak o kategorii s nejvyšším zastoupením této možnosti. Další oblasti, jejichž podíl negativních hlasů tvoří více než, **15 %** jsou: **mezilidské vztahy v obci** (20,2 %), **nabídka služeb** (19 %), **obslužnost veřejnou dopravou** (16 %). Oblasti, jež získaly nejvyšší podíl odpovědí s vyšší vypovídající hodnotou (bez prázdných odpovědí a bez odpovědí „neumím posoudit“) jsou: **veřejné osvětlení, stav místních komunikací a stav chodníků**.



Obr. 43 Hodnocení otázky č. 9

2. 3. 10 Cítíte se v Příbících bezpečně?

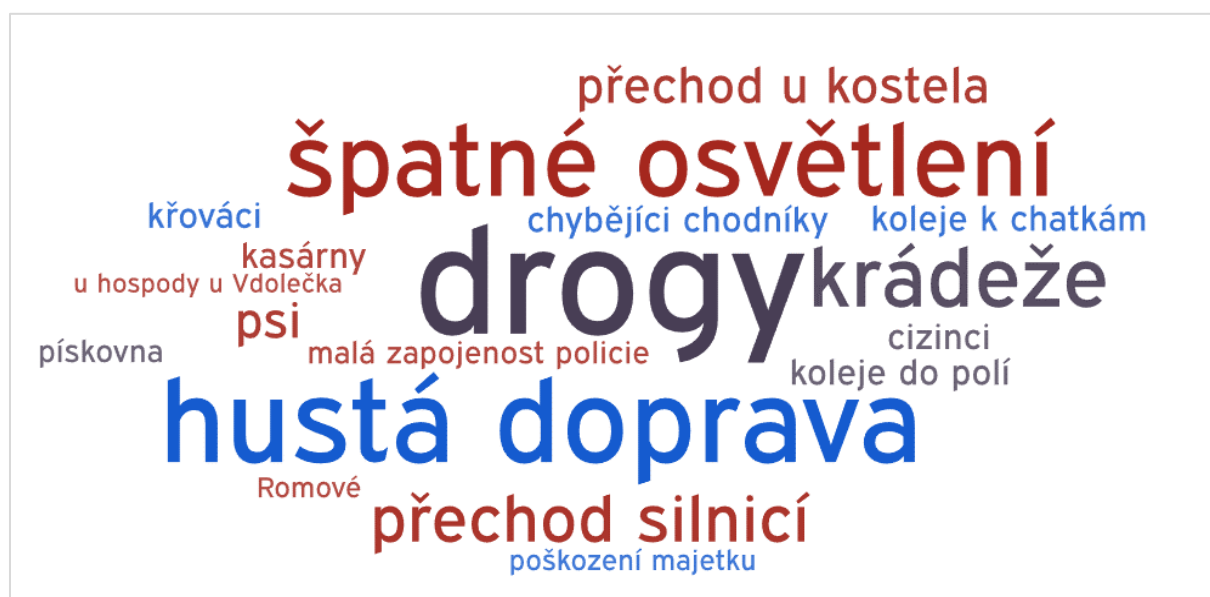
První, uzavřená část této otázky zjišťovala, zda se odpovídající v Příbících cítí bezpečně. Drtivá většina respondentů uvedla odpověď „Ano“ (234 respondentů, tj. 89,3 %), tedy že se v obci cítí bezpečně. Pouze necelých pět procent dotázaných pak uvedlo, že se v Příbících bezpečně necítí (13 respondentů). Konkrétní důvody pocitu nebezpečí respondentů jsou uvedeny v druhé části této otázky. Téměř stejný podíl respondentů se rozhodl na tuto otázku neodpovídat (15 respondentů tj. 5,7 %).



Obr. 44 Hodnocení otázky č. 10

2.3.10.1 Pokud jste odpověděli „NE“, uveďte místa, kde se necítíte bezpečně a proč?

Druhá část této otázky je zaměřena pouze na ty respondenty, kteří se v Příbících bezpečně **necítí**. Z celkového počtu **13 negujících** z předešlé části otázky se v tomto případě vyjádřili všichni, přičemž z jejich výpovědí bylo rozlišeno celkem **28 míst či důvodů**, kvůli kterým se v obci necítí bezpečně. To činí **průměr 2,1** nebezpečných proměnných na jednoho negujícího respondenta. Nejčastěji v otázce bezpečí v obci rezonovaly hned tři problémy, které sesbíraly shodně 3 odpovědi – **drogy, hustá doprava a špatné osvětlení**. Problém s hustou dopravou lze přiřadit k otázce č. 3, kde za nejslabší stránku obce respondenti zvolili tranzitní dopravu. K dopravě se také vážou problémy, jež získaly po dvou odpovědích – **přechody obecně, přechod u kostela a chodníky**. Z konkrétních nebezpečných míst, která se tato otázka snažila primárně zjišťovat, dokázali respondenti identifikovat **pískovnu, koleje k chatkám, nebo kasárna**. Detailní výčet jednotlivých odpovědí je k nahlédnutí v **příloze 5**.

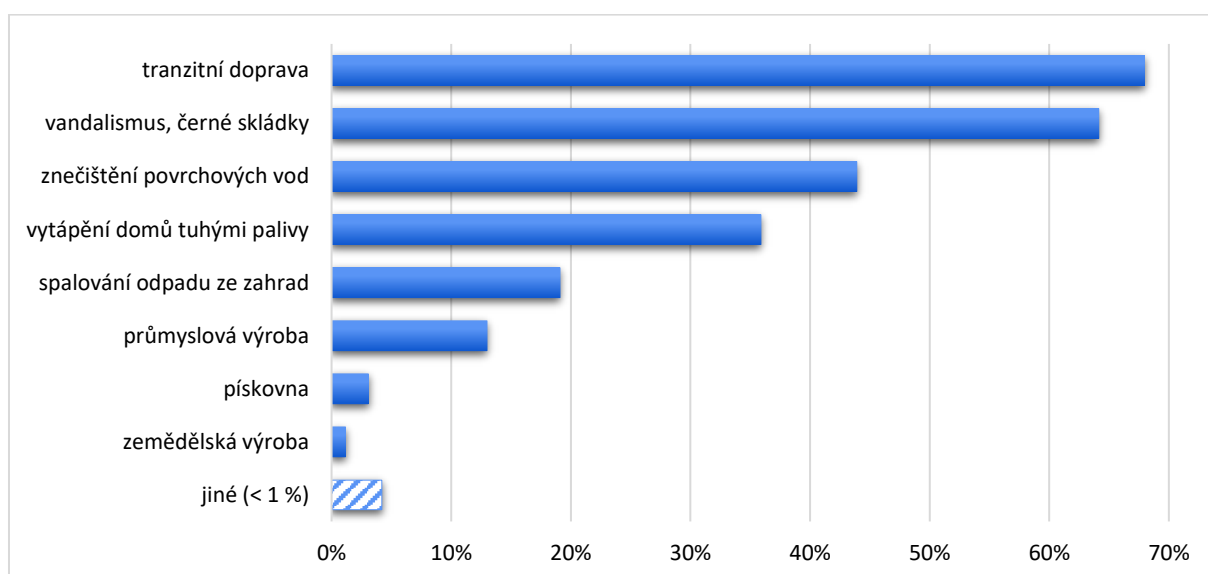


Obr. 45 Hodnocení otázky č. 10b



2. 3. 11 Co považujete za největší hrozbu pro životní prostředí v Přebicích?

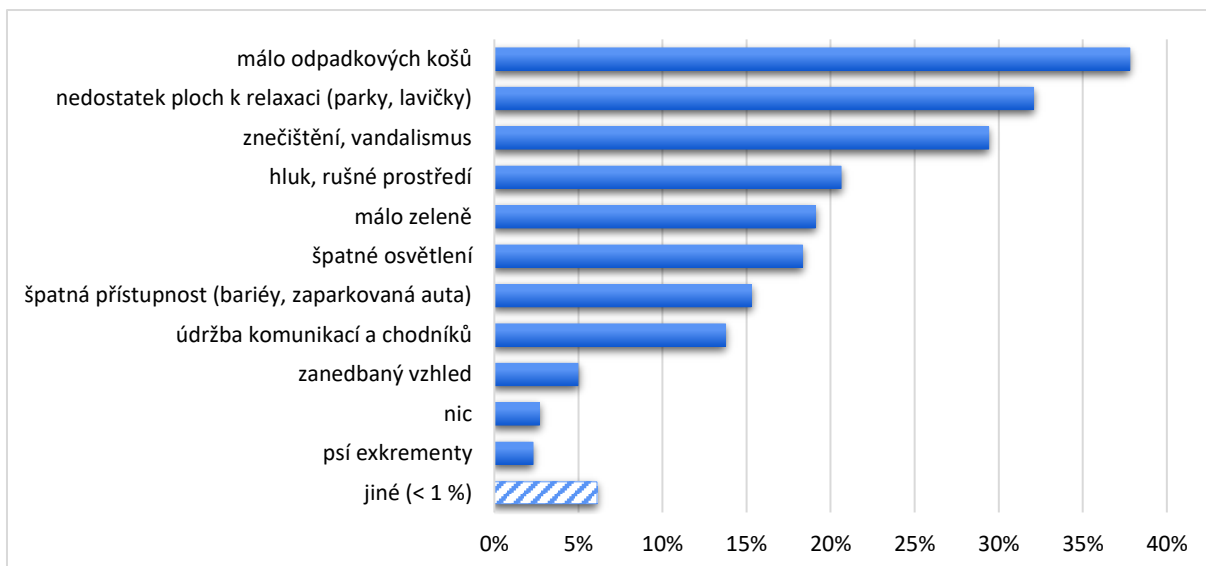
Následující jedenáctá otázka má za cíl identifikovat největší hrozbu pro životní prostředí v Přebicích. Otázku zodpovědělo **257 respondentů**, kteří mohli zvolit hned čtyři možnosti, nasbíralo se tak až **666 jednotlivých odpovědí**, což určuje **průměr 2,6** odpovědí na jednoho dotazovaného. Opět i v této otázce (stejně jako v několika předešlých) nejsilněji rezonuje téma **tranzitní dopravy**, které bylo zahrnuto téměř do 70 % všech odpovědí (178x zmíněno). Jako druhé největší riziko pro životní prostředí v Přebicích byl identifikován **vandalismus a černé skládky** s celkovým počtem zmínění 168 (64 %). Na dalších příčkách poté figurují více obecné problémy, které trápí většinu republiky, jako je **znečištění povrchových vod** (44 % - 115 odpovědí), **vytápění domů tuhými palivy** (36 % - 94 odpovědí) nebo **průmyslová výroba** (13 % - 34 odpovědí). Jedním z problémů, který uváděli respondenti v otevřené části otázky, je problém se **zemědělskou výrobou** (zde můžeme rovněž přičlenit také téma vývozu kalů a odpadů na pole), které však sesbíralo pouze jednotky hlasů.



Obr. 46 Hodnocení otázky č. 11

2. 3. 12 Co jsou podle Vás největší problémy veřejných prostranství v Přebicích?

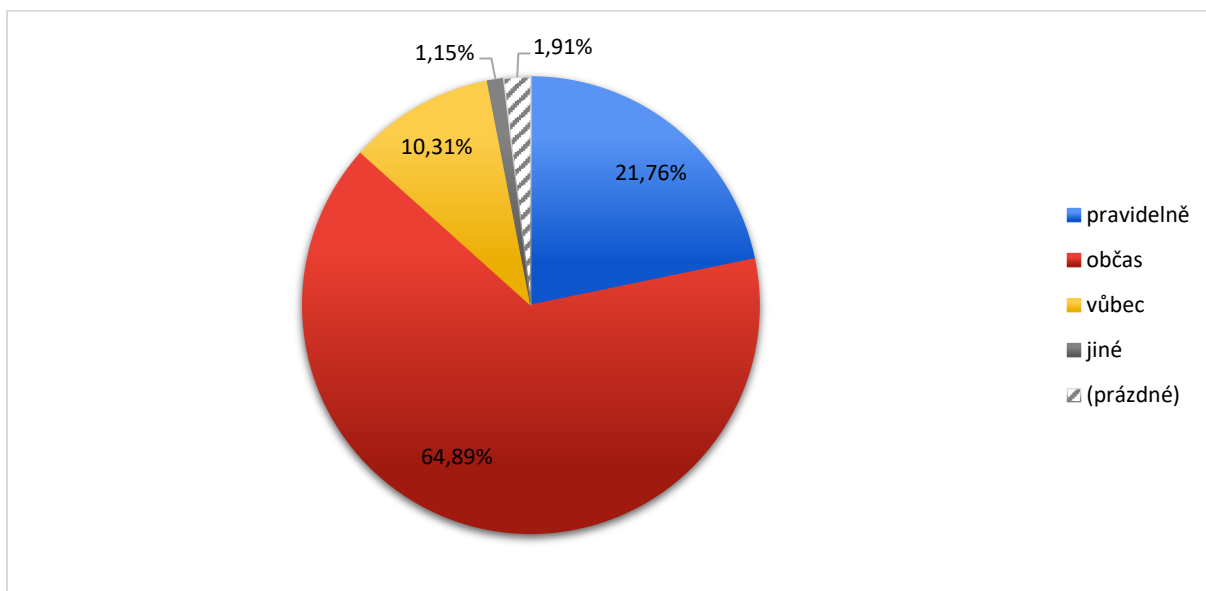
Otázka číslo dvanáct zkoumala, co je dle respondentů největším problémem veřejných prostranství v obci. **Průměrný** počet odpovědí na jednoho respondenta je roven **2,3**, kdy se na otázku rozhodlo odpovědět celkem **241 dotázaných**, přičemž sesbíráno bylo **551 odpovědí**. Jako největší problém veřejných prostranství uvádí respondenti **málo odpadkových košů** (37, 8 % - 99 odpovědí). Následoval problém s **nedostatkem ploch k relaxaci**, jako jsou např. parky, lavičky aj., které byly zmíněny ve 32 % všech případů (84 odpovědí). Jako další poměrně častý problém byl zmiňován **vandalismus** spolu se **znečištěním** veřejných prostranství (29,4 % - 77 odpovědí). V neposlední řadě byly zmíněny problémy jako **málo zeleně**, **špatné osvětlení** veřejných prostranství nebo **špatná přístupnost** zapříčiněná bariérami jako jsou auta, vysoké obrubníky atd.



Obr. 47 Hodnocení otázky č. 12

2. 3. 13 Jak často navštěvujete společenské a kulturní akce, které se v Přibicích pořádají?

V pořadí třináctá otázka zjišťovala, jak často navštěvují respondenti kulturní akce konané v obci. Téměř dvě třetiny respondentů vybraly možnost, že se akcí účastní **občas** (64,9 % - 171 odpovídajících). Druhou největší skupinu tvořili respondenti účastníci se kulturních akcí **pravidelně** (21,8 % - 57 odpovídajících). Více než deset procent dotázaných se těchto akcí neúčastní **vůbec** (27 odpovídajících). Kulturní akce pořádané v Přibicích tak alespoň občas **přilákají více než 85 % všech respondentů**. Celkem pět respondentů se rozhodlo na tuto otázku neodpovídat (1,91 %).

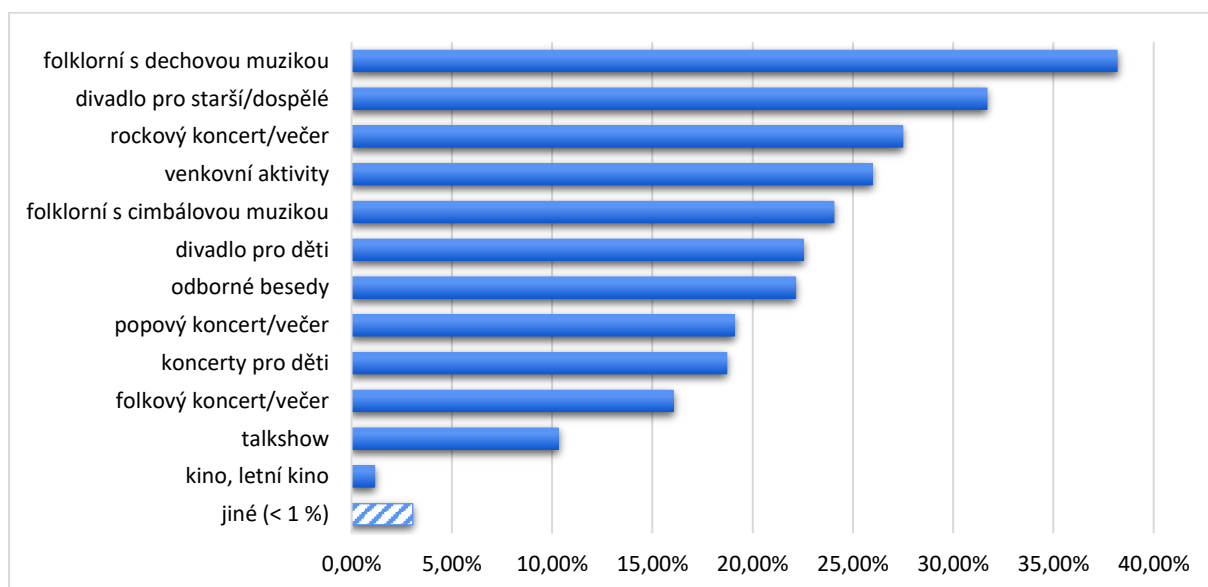


Obr. 48 Hodnocení otázky č. 13



2. 3. 14 Kterou kulturní aktivitu byste v obci nejvíce preferoval/a?

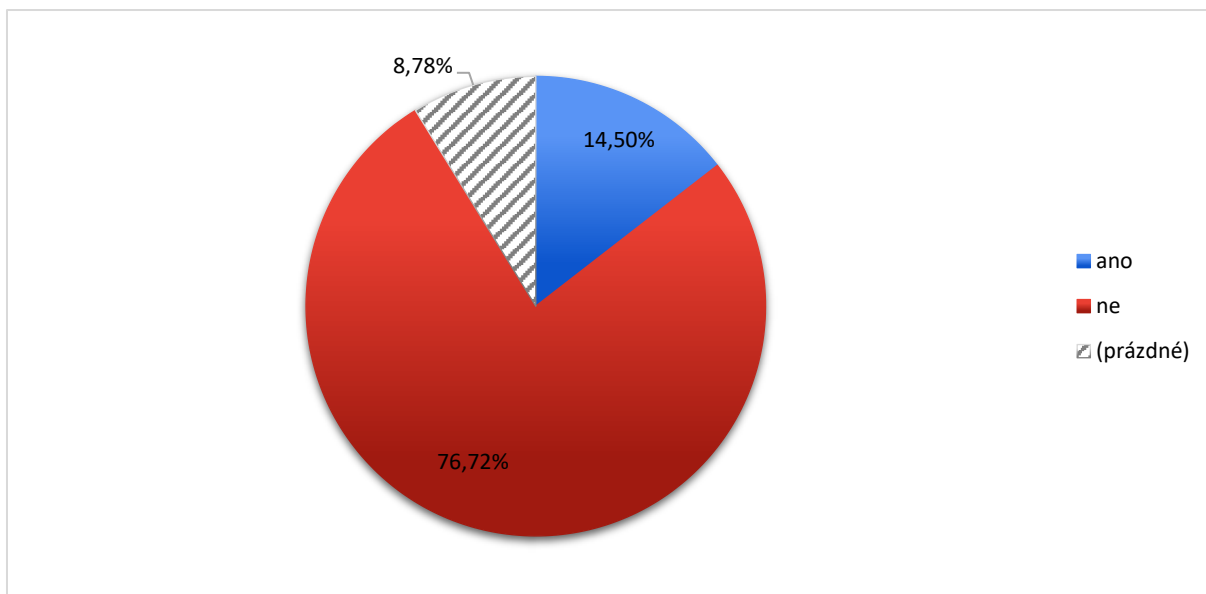
Čtrnáctá otázka zjišťovala, jakou kulturní aktivitu by dotazovaní preferovali v obci nejvíce. Každý respondent mohl uvést hned čtyři dle něj nejvíce preferované kulturní akce. Celkem bylo tak sesbíráno na **706 odpovědí**, což při celkovém počtu **238 odpovídajících** činí **průměr** necelé **3** odpovědi na jednoho respondenta. Vůbec nejvíce by respondenti v Přebicích preferovali **kulturní akci s folklórní a dechovou muzikou** (38 % - 100 odpovědí), následované **divadlem pro starší** (32 % - 83 odpovědí) a **rockovým koncertem** (27,5 % - 72 odpovědí). Čtvrtou nejžádanější aktivitu představují obecně **jakékoliv venkovní aktivity** (26 % - 67 odpovědí). Na páté místo pak respondenti zvolili **folklórní akci s cimbálovou muzikou** (24 % - 63 odpovědí). V pěti nejčastějších odpovědích tak najdeme dvakrát folklórní večer s odlišnou tematikou. Tento druh akce lze tak dle výsledků dotazníkového šetření považovat za nejžádanější.



Obr. 49 Hodnocení otázky č. 14

2. 3. 15 Chybí Vám v obci vybavení pro nějaký sport či volnočasovou aktivitu?

První část patnácté otázky se ptala respondentů na to, zda jim v obci chybí vybavení pro nějaký sport nebo volnočasovou aktivitu. Necelých 77 % dotázaných (201 respondentů) zvolilo možnost „Ne“, tedy že v obci nepostrádají žádné vybavení pro sport a volnočasové aktivity. Téměř 15 % respondentů (celkem 38) pak v obci postrádá určité sportovní nebo volnočasové vybavení. Detailní odpovědi ohledně typu postrádaného vybavení jsou dále zmíněny v druhé části této otázky. Na otázku neodpovědělo téměř 9 % dotázaných (23 respondentů).



Obr. 50 Hodnocení otázky č. 15

2.3.15.1 Pokud jste odpověděli „ANO“, uveďte jaké:

Druhá část této otázky se zaměřuje pouze na respondenty, kteří v předešlé části **odpověděli kladně** tedy: „ano v obci postrádám vybavení pro určitou volnočasovou aktivitu či sport“. V této části otázky uvedlo všech **38 kladně odpovídajících** svou odpověď. Z jejich otevřených odpovědí bylo následně identifikováno celkem **46 možností**, což určuje **průměr 1,2** odpovědí na jednoho respondenta. Zcela nejdominantnější odpovědí v této části bylo **koupaliště**, které bylo zmíněné v 15 odpovědích. Na druhé místo pak respondenti zařadili **skatepark** (5 odpovědí). O pomyslné třetí místo se dělí hned několik odpovědí – **kluziště, cyklostezka na Pohořelice, kroužek pro děti, lanové centrum a stůl na ping-pong** (vše ve 3 odpovědích). Kompletní výčet všech odpovědí je k nahlédnutí v **příloze 6**.

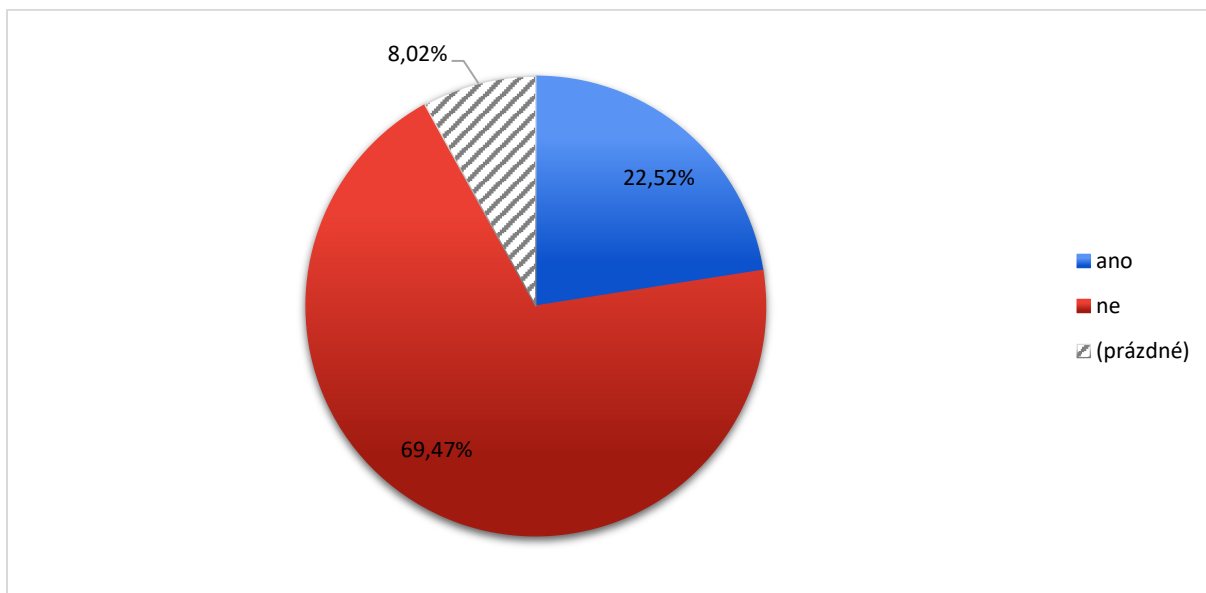


Obr. 51 Hodnocení otázky č. 15b



2.3.16 Chybí Vám v obci některá zdravotní nebo sociální služba?

Šestnáctá otázka zjišťovala, zda dotázaným v obci chybí nějaký typ zdravotní nebo sociální služby. Téměř 70 % odpovídajících (182 respondentů) zvolilo odpověď „Ne“, tedy že jim v obci žádný takový typ zařízení nechybí. Více než 20 % respondentů (59 respondentů) pak vybralo možnost „Ano“. Konkrétní typy postrádaných zdravotnických či sociálních služeb jsou zmíněny ve druhé části této otázky. 21 respondentů tuto otázku nezodpovědělo, podíl prázdných odpovědí je tedy 8,02 %.



Obr. 52 Hodnocení otázky č. 16

2.3.16.1 Pokud jste odpověděli „ANO“, uveďte jaká:

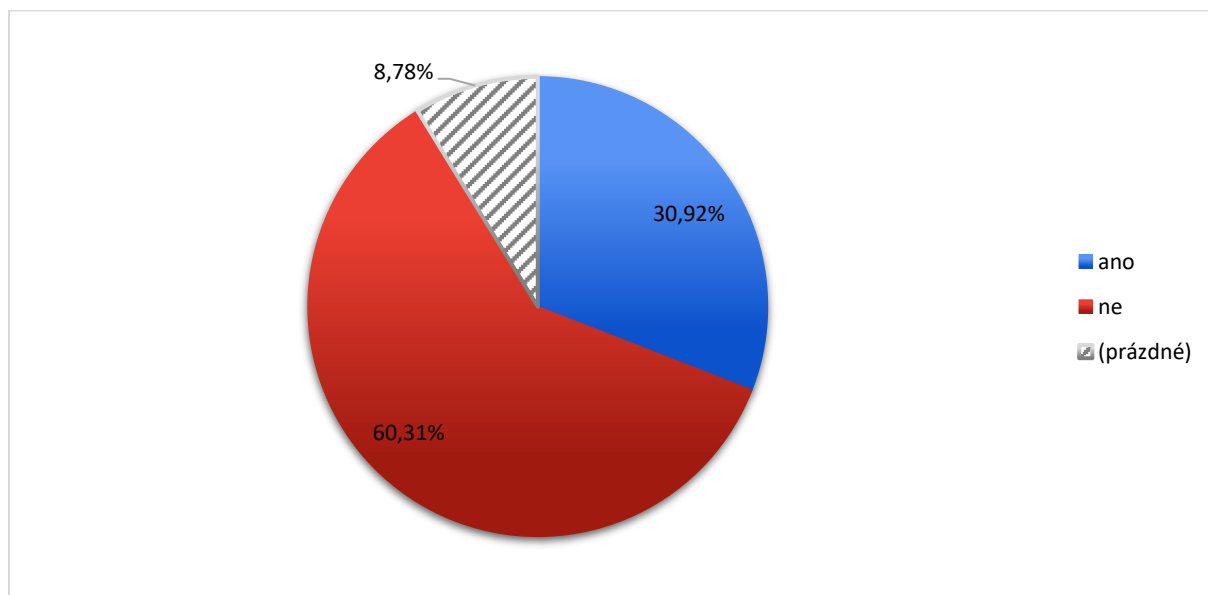
Tato část šestnácté otázky je zaměřena pouze na respondenty, kteří odpověděli „ano“ chybí mi v obci některá zdravotní nebo sociální služba. Všechny **58 dotázaných** ve svých volných odpovědích uvedlo celkem **79 jednotlivých odpovědí**, což určuje **průměr 1,4** odpovědi na jednoho respondenta. Dotázaní nejčastěji uváděli dva typy zdravotnických služeb, v první řadě je to **zubař** (32 odpovědí), jako druhého nejvíce zmiňovali dětského lékaře – **pediatra** (12 odpovědí). Z dalších zdravotnických služeb se ve výčtu objevoval také obecný **praktický lékař** (8 odpovědí) nebo **lékárna** (4 odpovědí). Ze sociálních služeb respondenti nejčastěji postrádají **dům pro seniory** (10 odpovědí). Úplný seznam všech odpovědí je doložen v příloze 7.



Obr. 53 Hodnocení otázky č. 16b

2. 3. 17 Postrádáte v obci některý typ obchodu nebo služeb?

Následující v pořadí sedmnáctá otázka je zaměřena na identifikaci respondenty postrádaných obchodů nebo služeb. První část této otázky zjišťuje, zda vůbec odpovídající v Příbících určitý typ služby postrádají. Zhruba 60 % dotázaných (tj. 158 respondentů) žádný typ služeb v obci nepostrádá. Téměř 31 % dotázaných (tj. 81 respondentů) uvedlo možnost „Ano“, že v obci některý typ služeb postrádají. Typy postrádaných služeb jsou dále uvedeny v druhé části této otázky. Na otázku neodpovědělo 8,8 % respondentů (tj. 23 respondentů).



Obr. 54 Hodnocení otázky č. 17



2.3.17.1 Pokud jste odpověděli „ANO“, uveďte jaké:

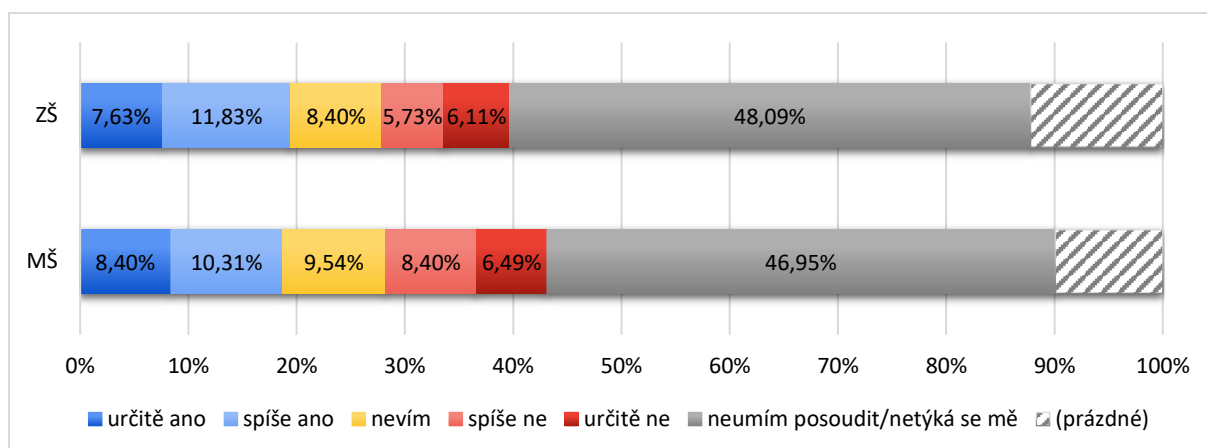
Druhá část otázky se zaměřovala pouze na respondenty, kteří odpověděli „Ano“. Ti se mohli dále vyjádřit k tomu, jaký typ obchodu nebo služby jim v Příbících nejvíce chybí. Celkem bylo získáno **111 jednotlivých odpovědí**, k otázce se vyjádřilo celkem **76 respondentů** z 81, kteří v první části odpověděli „Ano“. Z těchto údajů vychází **průměr 1,1** odpovědi na jednoho dotázaného. Na tuto otázku tak neodpovědělo 5 respondentů, kteří v první části odpověděli „Ano“. Nejčastějšími odpověďmi byla **obecní hospoda** (17 odpovědí) dále potom **bankomat** (9 odpovědí) nebo dvě téměř totožné odpovědi **COOP** (7 odpovědí) a **potravin** (7 odpovědí). Poslední dvě odpovědi tak lze zařadit na druhé místo v oblasti nejžádanějších obchodů/služeb dle respondentů. Celý přehled odpovědí je k nahlédnutí v příloze 8.



Obr. 55 Hodnocení otázky č. 17b

2.3.18 Jaké využití byste navrhli/a pro klubovnu (bývalou lokálku)?

Osmnáctá otázka měla za cíl zjistit konkrétní budoucí využití pro objekt bývalé „lokálky“ ze strany respondentů. Na tuto otázku odpovědělo celkem **118 dotázaných**, od kterých bylo sesbíráno **189 jednotlivých odpovědí**, což se rovná **průměru 1,6** odpovědí na jednoho respondenta. Z navrhovaných řešení se nejvíce odpovědí odkazovalo na **pronájem budovy** (26 odpovědí). Z dalších možností bylo v 15 odpovědích zmíněno využití budovy **pro mládež** a v 11 odpovědích využití pro **dětský klub**. Mezi četnější odpovědi lze zařadit i navrhované řešení pro **volnočasové aktivity** (10 odpovědí), **soukromé akce** (7 odpovědí) nebo využít prostor jako **klubovnu** (11 odpovědí). Tato otázka zároveň zaznamenala velké množství řešení, která však byla zmíněna pouze v řádu jednotek. Detailní výčet odpovědí je tak doložen v příloze 9.



Obr. 57 Hodnocení otázky č. 19

2.3.19.1 Pokud jste uvedli spíše nebo určitě ne uveďte, z jakého důvodu (upřesněte prosím i typ školy).

Následující část otázky je určena pro respondenty, kteří v předchozí části odpověděli „spíše ne“ nebo „určitě ne“ alespoň u jednoho z typu školských zařízení. V této části otázky tak měli respondenti možnost vyjádřit se, proč oni osobně nejsou spokojeni se vzděláváním dětí v Přibicích, a zároveň byli požádáni, aby u své odpovědi uvedli i typ školského zařízení. Jelikož jsou však obě zařízení sloučená, nebylo v některých typech odpovědí nutné upřesňovat, o které zařízení se jedná. Celkem v první části negativně odpovědělo 70 respondentů, ve druhé části pak důvod jejich nespokojenosti uvedlo pouze **50 z nich**. Dohromady tak dotázaní vyčlenili necelých **100 jednotlivých odpovědí**, což určuje **průměr 2** odpovědi na jednoho respondenta.

K nejčastějším důvodům nespokojenosti se školskými zařízeními v Přibicích patří **přístup ředitelky** (25 odpovědí) následován problémem s **častým střídáním učitelů** (18 odpovědí). Tyto dva typy odpovědí tak jednoznačně převyšují všechny zbylé reakce respondentů a lze je tak považovat za zcela nejčastěji zmiňované negativum u obou školských zařízení v Přibicích. Dá se předpokládat, že přinejmenším problém s přístupem ředitelky je vztažen na oba typy vzdělávacích zařízení, jelikož tento vedoucí post je pro obě instituce stejný. Na pomyslné třetí místo pak respondenti zařadili odpověď **nekvalitní učitelé** (12 odpovědí), touto odpovědí lze spolu s druhým nejčastějším problémem (častým střídáním učitelů) označit problematiku učitelského sboru jako nejsilněji rezonující téma mezi odpovídajícími. Více frekvencí měly i odpovědi **neefektivní komunikaci** (5 odpovědí), **chybějící systém vyučování** (4 odpovědi) nebo celkový **nezájem o děti** (4 odpovědi). Ostatní odpovědi se pohybují na úrovni jedné frekvence zmínění. Mezi méně časté odpovědi, ale naopak s velmi silnou negativní konotací lze zařadit např. **zastrašování, šikana kolegů, špatná pověst** nebo **zlá hygiena**. Tyto odpovědi lze označit za problémy s učitelským sborem. Druhou silně rezonující skupinu tvořenou méně častými odpověďmi lze označit jako „špatnou komunikaci“. Do ní spadají odpovědi jako **neefektivní komunikace, nepřehledné webovky, neinformovanost, nevhodné vyjadřování**). Úplný přehled všech odpovědí je k nahlédnutí na konci celého dokumentu v **příloze 10**.



2.3.23.1 Pokud „ANO, spíše ANO“, jak se můžete zapojit?

Druhá část otázky byla zaměřena pouze na ty respondenty, kteří v první části uvedli odpovědi „Ano“ a „Spíše ano“, tedy že jsou ochotni udělat něco pro rozvoj obce. V první části tuto možnost zvolilo celkem 149 dotázaných, v této části se pak vyjádřilo **69 respondentů**, kteří uvedli celkem **86 jednotlivých způsobů**, jak by se oni sami mohli podílet na rozvoji obce. **Průměrně** tak každý respondent odevzdal **1,2** odpovědí. Vůbec nejčastějším způsobem, jak by se respondenti chtěli angažovat, bylo **úklidem obce** (20 odpovědí), druhou nejčastější odpovědí bylo obecně **dle potřeby** a **jakkoliv**, dohromady byly tyto dvě možnosti zmíněny ve 13 případech. Třetí nejzmiňovanější odpovědí byla **organizační pomoc** (9 odpovědí). Konkrétní výčet všech odpovědí je k nahlédnutí v **příloze 13**. Otázka dvacet tři měla také třetí část, ve které mohli respondenti uvést svůj osobní kontakt pro případnou další komunikaci s vedením obce, tuto možnost využilo **14 odpovídajících**.



Obr. 63 Hodnocení otázky č. 23b

2.3.24 Představte si, že můžete rozhodnout o využití finančních prostředků obce. Na co byste je přednostně využil/a?

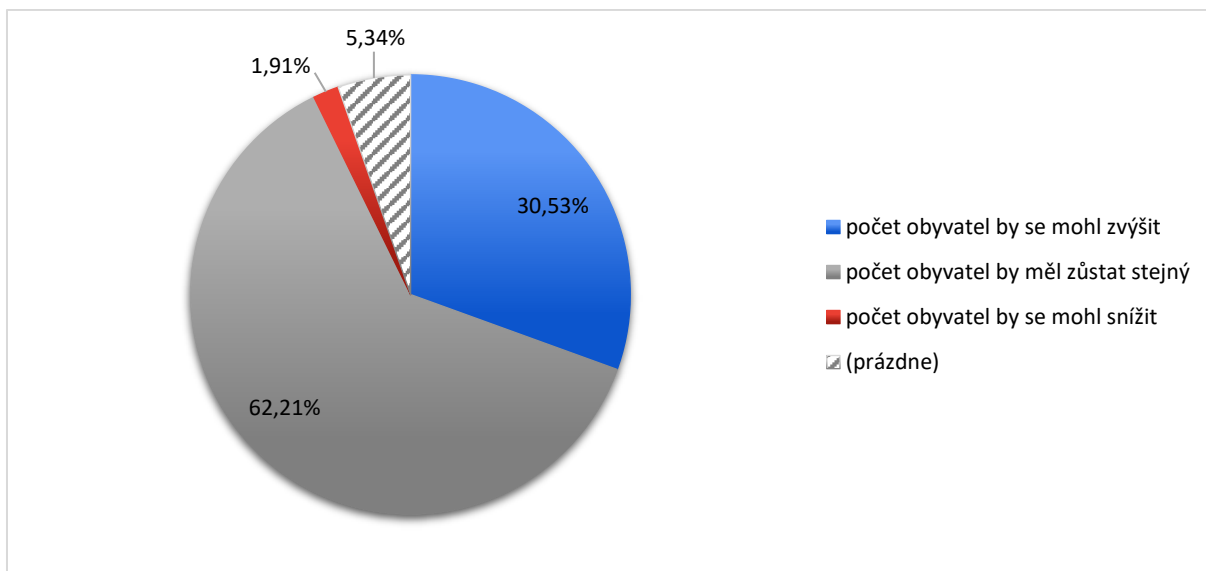
Dvacátá čtvrtá otázka zjišťovala, jakým způsobem nebo na co by respondenti využili finanční prostředky Příbice. V této otázce mohli dotázaní zaškrtnout až čtyři možnosti. Nasbíralo se tak celkem **733 jednotlivých odpovědí**, průměr na jednoho respondenta při celkovém množství **248 odpovídajících** činí téměř **3** odpovědi. Nejčastěji zaškrťovanou odpovědí bylo využití obecních financí na **péči o veřejnou zeleň a životní prostředí v obci i okolí**, tuto možnost volili respondenti v 50 % všech případů (130 odpovědí). Lze zde spatřovat propojení s dvacátou otázkou, kde dotázaní nejčastěji určovali image Příbice za 10 let jako poklidné venkovské obce s dostatkem zeleně a zdravým životním stylem. Z konkrétních příkladů financování by respondenti nejčastěji investovali do **opravy místních chodníků a komunikací** (41% - 107 odpovědí) nebo do **kulturních a společenských akcí** (39,5% - 104 odpovědí).



Obr. 64 Hodnocení otázky č. 24

2. 3. 25 Jakým směrem se má dle Vás vyvíjet počet obyvatel v Přebicích?

Následující v pořadí dvacátá pátá otázka zjišťovala, jakým směrem by se měl dle respondentů dále vyvíjet počet obyvatel v Přebicích. Tato otázka byla uzavřená a respondenti mohli vybrat pouze jednu možnost. Na otázku se rozhodlo odpovědět celkem **248 dotázaných**. Dle zjištěných výsledků je většina respondentů proti výrazným změnám v počtu obyvatel obce a přejí si, aby **zůstal stejný** (62,2 % - 163 odpovídajících). Téměř třetina odpovídajících si naopak přeje **zvýšení počtu obyvatel** v obci (30,53 % - 80 respondentů). Pouhé necelé dvě procenta respondentů si přeje počet obyvatel **snížit** (5 odpovídajících). Zbylých 14 respondentů se na otázku rozhodlo neodpovědět (5,34 %).



Obr. 65 Hodnocení otázky č. 25



2. 3. 26 Jaké konkrétní kroky by měla obec učinit za účelem zvýšení kvality života v Příbících?

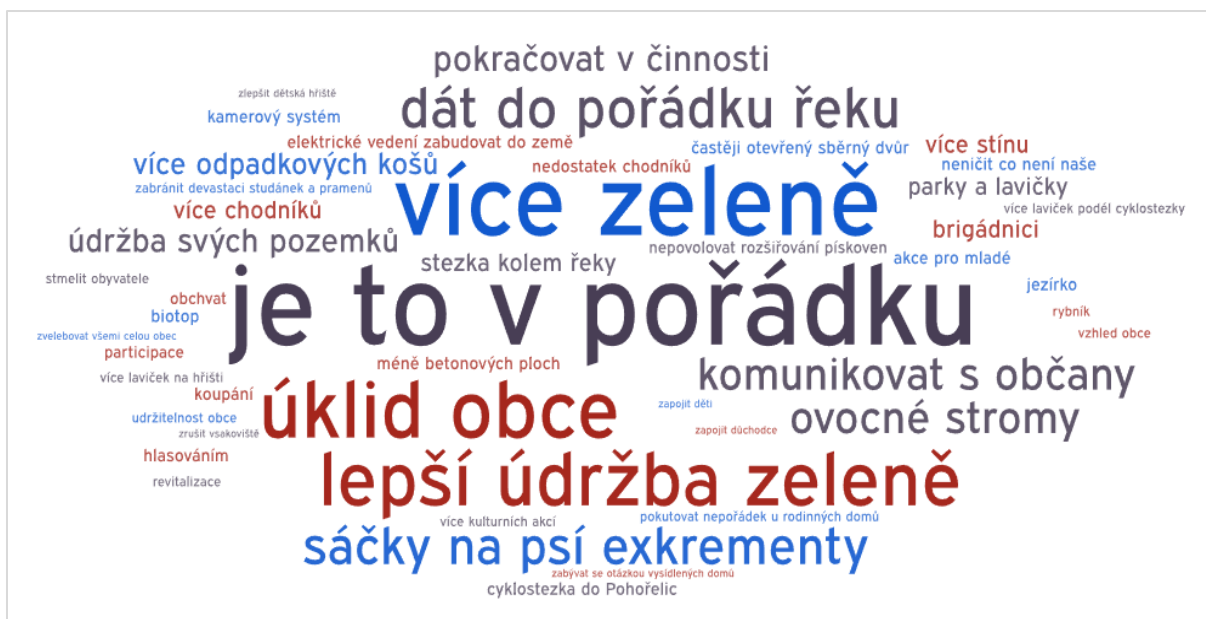
Dvacátá šestá otázka měla za cíl zjistit, co konkrétního by mohlo vedení obce učinit za účelem zlepšení kvality života v Příbících. I přes otevřený formát otázky se na ní rozhodlo odpovědět celkem **109 respondentů**, kdy se sešlo **172 jednotlivých odpovědí**, což odpovídá **průměrně 1,6** odpovědi na jednoho respondenta z celku. Nejvíce hlasů získalo **odklonění tranzitní dopravy** (23 odpovědí) i v této otázce se tedy opět potvrdil problém s dopravou. Druhou nejčastější volbou bylo shodně se sedmi hlasy **zvýšení frekvence autobusů** a **vyřešení problému s parkovacími místy**. Po šesti hlasech poté získaly odpovědi **více bytů** a **více zeleně**. Ostatní možnosti již získaly pouze nižší jednotky hlasů, zároveň se však nasbíralo nejvyšší množství jednohlasných odpovědí. Kompletní seznam všech odpovědí je tak doložen v příloze 14.



Obr. 66 Hodnocení otázky č. 26

2. 3. 27 Pokud si myslíte, že by se péče o vzhled obce a veřejné prostory měla změnit, uveďte konkrétní příklady jak. Jak lze do této činnosti zapojit obyvatele obce?

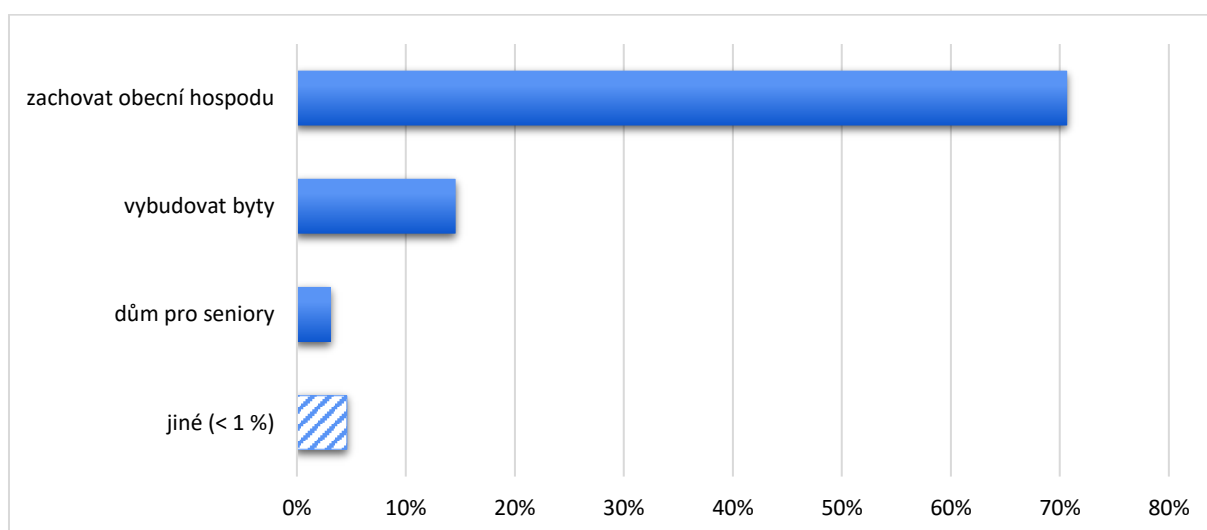
Předposlední dvacátá sedmá otázka se zaměřuje na otázku zvelebování a udržování veřejných prostor. Snaží se zjistit, jak na tuto problematiku nahlíží samotní dotazovaní a pokud vůbec by v této oblasti něco změnili. Dohromady na tuto otázku odpovědělo **80 respondentů**, kteří uvedli dohromady **107 odpovědí**. Celkově lze tedy počítat s **průměrem 1,35** odpovědí na jednoho respondenta. Odpovídající jsou v této oblasti poměrně spokojeni, neboť nejčastější odpovědí bylo „**je to v pořádku**“ (16 odpovědí). Dvanáct odpovědí pak získala možnost **více zeleně** a třetí nejzmiňovanější možnost uváděli respondenti **úklid obce** (8 odpovědí). V pěti nejčastějších odpovědích se pak nachází také **lepší údržba zeleně** (7 odpovědí). Problematiku obecní zeleně lze tak při sloučení těchto dvou odpovědí označit za nejdiskutovanější v této otázce. Detailní přehled všech odpovědí je k nahlédnutí v příloze 15.



Obr. 67 Hodnocení otázky č. 27

2. 3. 28 Jak by do budoucna měla obec naložit s budovou Obecního hostince?

Vůbec poslední (dvacátá osmá) otázka zjišťovala, jak konkrétně by mělo vedení obce naložit s budovou obecního hostince. V této otázce bylo možné zaškrtnout pouze jednu možnost nebo dopsat své vlastní řešení. Svou odpověď zaznamenalo celkem **238 dotazovaných** a bylo sesbíráno **celkem 243 odpovědí**. **Průměrně** tedy jeden respondent uvedl něco málo přes **1,01** odpovědí. Z této otázky vychází dle respondentů jedno zcela dominantní řešení celé situace, a tím je **zachovat obecní hospodu** (71 % - 185 odpovědí). Druhou nejzmiňovanější volbou bylo **vybudování bytů** (14,5 % tj. 38 odpovědí). Do odpovědi „jiné“ pak byly zařazeny možnosti jako: hasičská stanice, tržnice, restaurace, nákupní centrum aj. Všechna taková řešení využití budovy obecní hospody však nasbírala pouze celkově jednu odpověď.



Obr. 68 Hodnocení otázky č. 28



3 SWOT ANALÝZA



SILNÉ STRÁNKY

- Mírně rostoucí přirozený pohyb obyvatelstva v posledních 5 letech
- Omlazování obyvatelstva – růst předproduktivní skupiny
- Růst vzdělanosti
- Klesající podíl nezaměstnaných osob
- Rostoucí počet ekonomických subjektů
- Přítomnost nadstandartních služeb
- Moderní velkokapacitní ČOV
- Ambulance praktického lékaře
- Zajištění sociálních služeb pro seniory
- Tradiční moravské události
- Bohatý společenský život
- Dobrá dopravní dostupnost z Brna
- Fungující Příbický zpravodaj
- Kvalitní nakládání s odpady
- Komunitní centrum
- Existence ZŠ a MŠ
- Výhodná pozice obce

SLABÉ STRÁNKY

- Vliv sezónních prací na trh práce
- Nedostatek zeleně
- Absence obecní hospody
- Žádná turistická infrastruktura
- Nedostatek odpadkových košů
- Nespokojenost občanů se školskými zařízeními
- Nízký koeficient ekologické stability
- Chátrající areály bývalého JZD a kasáren
- Stav komunikací

PŘÍLEŽITOSTI

- Zachování klidného venkovského prostředí
- Zastavěná část obce neleží v povodňové oblasti
- Evropsky významná lokalita s výjimečnou faunou a florou
- Součást mikulovské vinařské oblasti
- Cykloturistika v okolí
- Zřízení zubařské ordinace
- Zavedení image jako obce podporující zdravý životní styl
- Zřízení poptávaných služeb (obecní hospoda nebo bankomat)
- Ochota občanů zapojit se do rozvoje obce

HROZBY

- Rostoucí tranzitní doprava
- Rozšiřování pískoven
- Výstavba fotovoltaických elektráren
- Nedostačující napojení veřejné dopravy zejména o víkendy
- Nevyhovující kvalita kohoutkové vody
- Nejsušší oblast ČR – nedostatek vody zejména v letních měsících
- Vysoký index kriminality za obvodní oddělení Pohořelice
- Malé zapojení obyvatel na sociálních sítích
- Nedostatek pracovních příležitosti
- Klesající soudržnost s příchodem nových obyvatel
- Ohrožení orné půdy vývozem kalů



4 NÁVRHOVÁ ČÁST



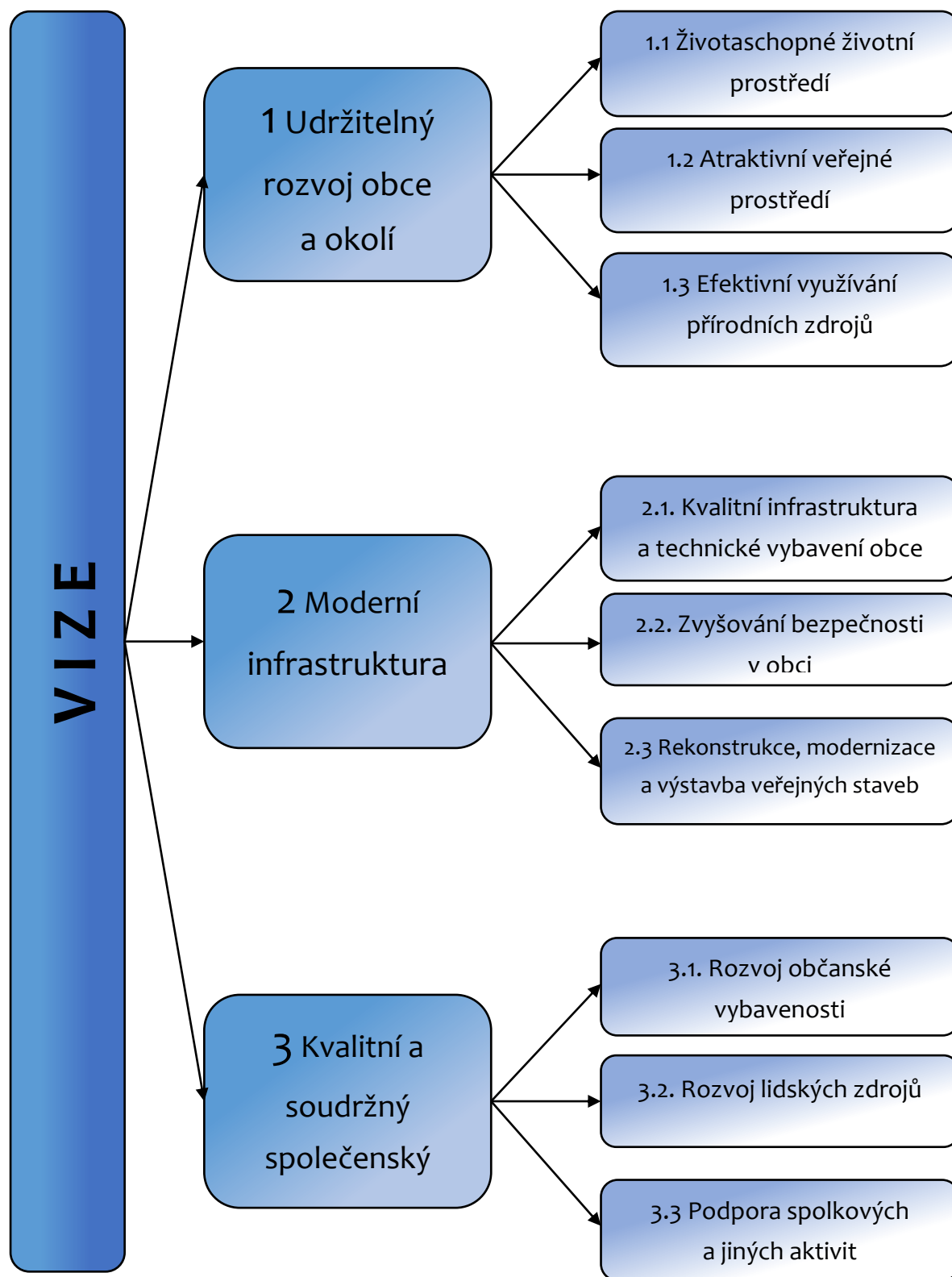
4.1 Vize

„Příbice jsou v roce 2035 **populačně stabilní** moravskou obcí **spojující tradice, zdravé životní prostředí a progresivní vývoj obyvatelstva**, jemuž nabízí **bezpečné, klidné a dobře dopravně dostupné** místo pro život s **hodnotným vzdělávacím a volnočasovým zázemím**. Díky sérii vhodných opatření se obci daří bojovat s **extrémními projevy počasí, příchodem nového obyvatelstva**, ale také **zkvalitňovat a udržovat stávající infrastrukturu.**“



4.2 Strategické cíle a opatření

Jednotlivé cíle vycházejí ze strategické vize a jsou následně rozčleněny na jednotlivá opatření. Tato opatření se dále dělí na možné aktivity, které jsou zapsané v přehledu konkrétních projektů obce v následující kapitole s názvem „Implementační část“.





4.3 Cíl 1 Udržitelný rozvoj obce a okolí

Udržitelný rozvoj je takový druh rozvoje, který se snaží odstranit nebo zmírnit negativní projevy dosavadního způsobu vývoje lidské společnosti. Udržitelný rozvoj lze chápat jako efektivní využívání zdrojů současnou generací za účelem uchování těchto zdrojů pro generace budoucí. Tento cíl má za úkol zvýšit biodiverzitu, zatraktivnit veřejné prostředí a efektivně využívat přírodní zdroje. Všechna tato opatření je důležité splňovat nejen pro místní občany, ale také pro návštěvníky obce.

OPATŘENÍ 1.1 Životaschopné životní prostředí

- Koupací biotop
- Budování parku za komunitním centrem
- Výsadba zeleně v extravilánu obce
- Podpora a realizace protipovodňových opatření v obci
- Ochrana a budování prvků ekologické stability
- Podpora protierozních opatření na území obce
- Podpora rezistence přírody proti suchu
- Podpora ekologických způsobů vytápění domácností

Indikátory

- Počet vysázených dřevin
- Počet zatravněných ploch
- Počet vybudovaných opatření zadržujících/navracejících vodu v/do krajiny
- Hodnota koeficientu ekologické stability
- Objem financí investovaných do veřejné zeleně
- Počet vybudovaných remízků
- Počet vybudovaných protierozních opatření
- Počet vybudovaných opatření navracejících vodu do krajiny
- Počet vybudovaných protipovodňových opatření
- Počet revitalizovaných rybníků

OPATŘENÍ 1.2 Atraktivní veřejné prostředí

- Vybudování parkovacích míst v intravilánu obce
- Modernizace stávajících dětských hřišť
- Budování parku za komunitním centrem
- Oprava drobných sakrálních staveb (kapličky, kříže apod.)
- Opravy veřejného osvětlení

Indikátory

- Počet vybudovaných parkovacích míst
- Počet zmodernizovaných dětských hřišť
- Počet vybudovaných parků
- Počet opravených sakrálních staveb
- Počet opraveného osvětlení
- Počet vysázených stromů, keřů
- Počet zatravněných ploch
- Počet nainstalovaných prvků pro volnočasové aktivity



OPATŘENÍ 1.3 Efektivní využívání přírodních zdrojů

- Zvyšování efektivity sběru komunálního odpadu a tříděného odpadu
- Podpora ekologických způsobů vytápění domácností
- Podpora získávání energie z obnovitelných zdrojů

Indikátory

- *Počet nádob na tříděný odpad*
- *Frekvence vyvážení odpadu (komunálního, tříděného, bio)*
- *Počet solárních a fotovoltaických panelů na obecních budovách*
- *Počet dokumentů zaměřených na efektivní využívání přírodních zdrojů*
- *Množství/hmotnost vyprodukovaného komunálního odpadu*



4. 4 Cíl 2 Moderní infrastruktura

Moderní infrastruktura obce představuje udržitelný přístup ke kvalitní technické a dopravní infrastruktuře, ke zvyšování bezpečnosti v obci a k rekonstrukci, modernizaci a výstavbě veřejných staveb.

OPATŘENÍ 2.1 Kvalitní infrastruktura a technické vybavení obce

- Údržba, rekonstrukce, modernizace a rozšiřování inženýrských sítí
- Napojení rozvojových ploch obce na inženýrské sítě
- Podpora a rozvoj efektivního odpadového hospodářství obce
- Budování a rekonstrukce místních pozemních komunikací, chodníků a příjezdových/přístupových cest
- Realizace odstavných ploch pro osobní automobily
- Využívání technického vybavení obce

Indikátory

- Délka zrekonstruované kanalizační sítě
- Počet domů připojených na kanalizační síť
- Počet zmodernizovaných, nově postavených a opravených pouličních lamp
- Počet popelnic a kontejnerů na třídění odpadu
- Délka opravených silnic, chodníků a cyklostezek
- Počet nových parkovacích míst
- Délka opraveného či nově vystavěného vodovodu
- Délka nově vystavěných komunikací
- Počet vybudovaných či zrekonstruovaných příjezdových/přístupových cest
- Počet zařazeného funkčního technického vybavení do majetku obce

OPATŘENÍ 2.2 Zvyšování bezpečnosti v obci

- Výstavba a realizace prvků umožňujících bezpečný pohyb v obci
- Podpora osvěty mezi dětmi a mládeží
- Rozvoj preventivních opatření vedoucích ke zvýšení bezpečnosti na pozemních komunikacích

Indikátory

- Počet dopravních nehod
- Počet přechodů v obci
- Počet radarů v obci
- Počet vzdělávacích kurzů o bezpečnosti pro děti a mládež

OPATŘENÍ 2.3 Rekonstrukce, modernizace a výstavba veřejných staveb

- Rekonstrukce veřejných budov
- Modernizace veřejných budov
- Nová výstavba veřejných budov

Indikátory

- Počet zrekonstruovaných veřejných budov
- Počet nově vystavěných veřejných budov
- Počet zmodernizovaných veřejných budov
- Počet nakoupeného vybavení do veřejných budov



4.5 Cíl 3 Kvalitní a soudržný společenský život

V rámci kvalitního a soudržného společenského života v obci se zohledňuje převážně rozvoj občanské vybavenosti, rozvoj lidských zdrojů a podpora spolkových a jiných aktivit.

OPATŘENÍ 3.1 Rozvoj občanské vybavenosti

- Vybudování parkovacích míst v intravilánu obce
- Vybavení komunitního centra
- Přestavba bývalé knihovny na byty
- Přestavba obecního hostince na byty
- Modernizace stávajících dětských hřišť
- Koupací biotop

Indikátory

- Počet vybudovaných parkovacích míst
- Počet nakoupeného vybavení
- Počet vybudovaných bytů
- Počet zmodernizovaných dětských hřišť
- Počet vybudovaných biotopů

OPATŘENÍ 3.2 Rozvoj lidských zdrojů

- Zachování kulturního dědictví a posílení lokální identity
- Zvyšování kvality místního školství
- Spolupráce se vzdělávacími institucemi v regionu
- Navýšení kapacity místního školství
- Zvyšování vzdělanosti a osvěty v obci

Indikátory

- Počet dětí v ZŠ a MŠ
- Počet edukativních prvků v obci
- Počet mimoškolních aktivit v obci
- Počet navázaných partnerství v rámci vzdělávání
- Počet vzdělávacích exkurzí
- Počet vzdělávacích akcí v obci
- Počet neformálně vzdělávacích akcí pro všechny či jednotlivé skupiny obyvatel
- Počet míst pro rozvoj lidských zdrojů
- Počet osvětových akcí

OPATŘENÍ 3.3 Podpora spolkových a jiných aktivit

- Rozvoj folklóru (kroje, výuka tanců, kulturní aktivity)
- Rozvoj cykloturistiky
- Podpora místních spolků a sdružení
- Podpora setkávání zájmových skupin v obci

Indikátory

- Počet členů v místních spolcích a sdruženích
- Frekvence využívání sdílených prostor zájmovými skupinami
- Počet veřejných prostor určených k trávení volného času



obec PŘIBICE



MAS
PODBRNĚNSKO
slunečný kraj

5 IMPLEMENTAČNÍ ČÁST



5.1 Seznam projektů obce Příbice

Název aktivity	Důležitost	Termín	Odpovědnost	Přibližné náklady	Zdroje financování	Opatření
Vybudování parkovacích míst v intravilánu obce	velká	stále	obec	0,5 mil ročně	dotační titul/rozpočet obce	1.2; 2.1; 3.1
Vybavení komunitního centra	velká	2024-2028	obec	0,5 mil ročně	dotační titul/rozpočet obce	2.3; 3.1;
Opravy veřejného osvětlení	velká	2024	obec	0,8 mil ročně	dotační titul/rozpočet obce	2.1
Opravy místních komunikací	velká	2024-2033	obec	10 mil	dotační titul/rozpočet obce	2.1
Přestavba bývalé knihovny na byt	velká	2024	obec	3 mil	dotační titul/rozpočet obce	3.1
Přestavba obecního hostince na byty	velká	2026-2033	obec	50 mil	dotační titul/rozpočet obce	3.1
Opravy chodníků	velká	stále	obec	1 mil ročně	dotační titul/rozpočet obce	2.1
Oprava hřbitovní zdi	velká	2024-2027	obec	3 mil	dotační titul/rozpočet obce	1.2
Modernizace stávajících dětských hřišť	velká	2024-2028	obec	600 tis ročně	dotační titul/rozpočet obce	1.2; 3.1
Koupací biotop	velká	2024-2028	obec	20 mil	dotační titul/rozpočet obce	1.1; 3.1
Budování parku za komunitním centrem	velká	2024-2026	obec	1 mil ročně	dotační titul/rozpočet obce	1.1; 1.2
Výsadba zeleně v intravilánu obce	velká	stále	obec	1 mil	dotační titul/rozpočet obce	1.1



Název aktivity	Důležitost	Termín	Odpovědnost	Přibližné náklady	Zdroje financování	Opatření
Výsadba zeleně v extravilánu obce	velká	stále	obec	10 mil	dotační titul/rozpočet obce	1.1
Parkové úpravy v obci	velká	stále	obec	3 mil	dotační titul/rozpočet obce	2.1
Přístavba MŠ	velká	2025-2033	obec	10 mil.	dotační titul/rozpočet obce	2.3; 3.1
Multifunkční učebna	velká	2024-2033	obec	1 mil	dotační titul/rozpočet obce	2.3
Modernizace ŠD	velká	2024-2033	obec	500 tis	dotační titul/rozpočet obce	2.3
Modernizace školní jídelny	Velká	Stále	Obec	3 mil.	dotační titul/rozpočet obce	2.3
Zachování kulturního dědictví a posílení lokální identity	velká	stále	obec	0,5 tis	dotační titul/rozpočet obce	3.2
Rozvoj folklóru (kroje, výuka tanců, kulturní aktivity)	velká	stále	obec	600 tis	dotační titul/rozpočet obce	3.3
Opava drobných sakrálních staveb (kapličky, kříže apod.)	velká	stále	obec	1 mil ročně	dotační titul/rozpočet obce	1.2
Rozvoj cykloturistiky	velká	2025-2033	obec	5 mil ročně	dotační titul/rozpočet obce	3.3
Modernizace školní jídelny	velká	stále	obec	3 mil	dotační titul/rozpočet obce	2.3
Komunální technika	velká	stále	obec	2 mil ročně	dotační titul/rozpočet obce	2.1



6 SEZNAM ZKRATEK



abs.	-	absolutně
aj.	-	a jiné
apod.	-	a podobně
ARES	-	Administrativní registr ekonomických subjektů
cca	-	cirka (přibližně)
COVID-19	-	z anglického coronavirus disease 2019 (česky: koronavirové onemocnění)
CZ-NACE	-	statistická klasifikace ekonomických činností Evropské unie
č.	-	číslo
ČOV	-	čistička odpadních vod
ČR	-	Česká republika
ČSÚ	-	český statistický úřad
DSO	-	dobrovolný svazek obcí
EU	-	Evropská unie
IČO	-	identifikační číslo osoby
IDS JMK	-	integrovaný dopravní systém jihomoravského kraje
IZS	-	integrovaný záchranný systém
JMK	-	Jihomoravský kraj
JÚ	-	jímací území
JZD	-	jednotné zemědělské družstvo
KDU-ČSL	-	česká křesťansko-demokratická politická strana
m n. m.	-	metrů nad mořem
MAP	-	místní akční plán (rozvoje vzdělání)
MAS	-	místní akční skupina
MHD	-	městská hromadná doprava
mil.	-	milionů
MŠ	-	mateřská škola
např.	-	například
NN	-	nízké napětí
Obr.	-	Obrázek
obyv.	-	obyvatel
OO	-	obvodní oddělení
p. b.	-	procentní bod
PNO	-	podíl nezaměstnaných osob
SEKM	-	systém evidence kontaminovaných míst
SLDB	-	sčítání lidu, domů a bytů
SO ORP	-	Správní obvod obce s rozšířenou působností
SO POÚ	-	Správní obvod obce s pověřeným obecním úřadem
STL	-	střednětlaký (plynovod)
SV	-	skupinový vodovod
T4	-	teplá oblast dle Quittovy klasifikace
Tab.	-	Tabulka
TEN-T	-	transevropská dopravní síť
tj.	-	to je
tj.	-	tělovýchovná jednota
tzn.	-	to znamená
tzv.	-	takzvaně/takzvaný



obec PŘIBICE



ÚSES	-	územní systém ekologické stability
VaK	-	vody a kanalizace
VN	-	vysoké napětí
VTL	-	vysokotlaký (plynovod)
ZŠ	-	základní škola
ŽP	-	životní prostředí



obec PŘIBICE



MAS
PODBRNĚNSKO
slunečný kraj

7 PŘÍLOHY



Příloha 1 Vzor dotazníkového šetření.....	98
Příloha 2 Vyhodnocení otevřené otázky č. 3.....	103
Příloha 3 Vyhodnocení otevřené otázky č. 6b.....	104
Příloha 4 Vyhodnocení otevřené otázky č. 8b.....	104
Příloha 5 Vyhodnocení otevřené otázky č. 10b.....	104
Příloha 6 Vyhodnocení otevřené otázky č. 15b.....	104
Příloha 7 Vyhodnocení otevřené otázky č. 16b.....	105
Příloha 8 Vyhodnocení otevřené otázky č. 17b.....	105
Příloha 9 Vyhodnocení otevřené otázky č. 18.....	106
Příloha 10 Vyhodnocení otevřené otázky č. 19b.....	107
Příloha 11 Vyhodnocení otevřené otázky č. 21.....	107
Příloha 12 Vyhodnocení otevřené otázky č. 22.....	108
Příloha 13 Vyhodnocení otevřené otázky č. 23b.....	108
Příloha 14 Vyhodnocení otevřené otázky č. 26.....	109
Příloha 15 Vyhodnocení otevřené otázky č. 27.....	110



Jak se Vám žije v Přebicích?

Vážení spoluobčané,

naše obec zpracovává ve spolupráci s Místní akční skupinou Podbrněnsko Program rozvoje obce Přebice pro období 2023–2030, ve kterém chce vyjasnit priority rozvoje a rozvrhnout jednotlivé rozvojové činnosti na nejbližší roky. Obracíme se na Vás s žádostí, abyste vyjádřili svůj názor na níže uvedené otázky. Vaše názory budou totiž jedním z významných zdrojů pro zpracování tohoto dokumentu.

Šetření je anonymní, zúčastnit se jej mohou všichni občané od 15 let. Dotazník je k dostání v papírové nebo elektronické podobě, kdy papírovou verzi můžete odevzdat na obecním úřadě nebo v místních obchodech. Odkaz na elektronickou verzi najdete na www.pribice.cz.

Dotazníkové šetření bude probíhat do **30.06.2023**.

Děkujeme Vám za spolupráci a projevený zájem.

obec Přebice

1. Jak se Vám v Přebicích žije?

- velmi dobře dobře špatně velmi špatně

2. Jak dlouho v Přebicích žijete?

- od narození více než 20 let 11 - 20 let 6 - 10 let do 5 let (včetně) nebydlím tam

3. Co je podle Vás největší předností Přebic?

Uveďte:.....

4. Co považujete za hlavní nedostatek Přebic, co Vám nejvíc vadí?

Vyberte max. 2 možnosti.

- | | |
|---|---|
| <input type="checkbox"/> tranzitní doprava | <input type="checkbox"/> nedostatek volnočasových aktivit |
| <input type="checkbox"/> kriminalita, vandalismus | <input type="checkbox"/> nedostatek obchodů, služeb |
| <input type="checkbox"/> málo pracovních příležitostí | <input type="checkbox"/> málo příležitostí k podnikání |
| <input type="checkbox"/> čistota a vzhled obce | <input type="checkbox"/> správa obce |
| <input type="checkbox"/> pasivita obyvatel | <input type="checkbox"/> Jiné:..... |

5. Kvalita života v Přebicích se za posledních 5 let podle Vás:

- výrazně zlepšila mírně zlepšila zůstala stejná mírně zhoršila výrazně zhoršila

6. Cítíte se dostatečně informování o dění v Přebicích?

- ano
 ne
 o dění v obci se vůbec nezajímám

Pokud jste odpověděli „NE“, jaký typ informací postrádáte?

.....

7. Jaký způsob informování o dění v Přebicích upřednostňujete?

Vyberte max. 2 možnosti.

- | | |
|--|---|
| <input type="checkbox"/> veřejná zasedání zastupitelstva | <input type="checkbox"/> webové stránky obce |
| <input type="checkbox"/> tištěný Přebický zpravodaj | <input type="checkbox"/> sociální sítě (Facebook) |
| <input type="checkbox"/> hlášení rozhlasu | |
| <input type="checkbox"/> Jiné:..... | |



8. Jste fanouškem Facebookové stránky obce?

ano ne

Pokud „ANO“, jaké informace Vám na Facebookové stránce obce chybí?

UVEĎTE:.....

9. Jak jste spokojen/a s následujícími oblastmi?

Označte křížkem příslušné políčko dle škály spokojenosti níže. Můžete také křížkem označit oblasti, které jsou pro Vás důležité.

1 - velmi spokojen/a, 2 - spíše spokojen/a, 3 – nejsem spokojen/a ani nespokojen/a,

4 - spíše nespokojen/a, 5 - velmi nespokojen/a

OBLAST	1	2	3	4	5	Neumím posoudit	Důležité
stav místních komunikací							
stav chodníků							
veřejné osvětlení							
parkování v místě bydliště							
parkování jinde v obci							
obslužnost veřejnou dopravou							
obchody/možnosti nakupování							
gastronomická zařízení							
nabídka služeb							
pracovní příležitosti							
dostupnost bydlení							
zdravotní péče							
sociální služby							
stav historických objektů a kulturních památek							
stav krajiny v okolí obce							
stav turistických tras a cyklostezek v okolí obce							
provoz komunitního centra							
péče o veřejná prostranství							
svoz a třídění odpadu							
kultura a společenský život							
nabídka zájmových spolků a kroužků							
možnosti sportování							
dětská hřiště							
nabídka vyžití pro rodiny s dětmi							
nabídka vyžití pro mládež							
nabídka vyžití pro seniory							
mezilidské vztahy v obci							
komunikace mezi občanem a úřadem městyse							



10. Cítíte se v Příbících bezpečně?

- ano ne

Pokud jste odpověděli „NE“, uveďte místa, kde se necítíte bezpečně a proč?

.....

11. Co považujete za největší hrozbu pro životní prostředí v Příbících?

Vyberte max. 4 možnosti.

- | | |
|--|---|
| <input type="checkbox"/> vytápění domů tuhými palivy | <input type="checkbox"/> spalování odpadu ze zahrad |
| <input type="checkbox"/> vandalismus, černé skládky | <input type="checkbox"/> tranzitní doprava |
| <input type="checkbox"/> průmyslová výroba | <input type="checkbox"/> znečištění povrchových vod |
| <input type="checkbox"/> zemědělská výroba | <input type="checkbox"/> Jiné:..... |

12. Co jsou podle Vás největší problémy veřejných prostranství v Příbících?

Vyberte max. 4 možnosti.

- | | |
|---|---|
| <input type="checkbox"/> málo zeleně | <input type="checkbox"/> nedostatek ploch k relaxaci (parky, lavičky) |
| <input type="checkbox"/> znečištění, vandalismus | <input type="checkbox"/> zanedbaný vzhled |
| <input type="checkbox"/> hluk, rušné prostředí | <input type="checkbox"/> špatné osvětlení |
| <input type="checkbox"/> málo odpadkových košů | <input type="checkbox"/> špatná přístupnost (bariéry, zaparkovaná auta) |
| <input type="checkbox"/> údržba komunikací a chodníků | <input type="checkbox"/> Jiné:..... |

13. Jak často navštěvujete společenské a kulturní akce, které se v Příbících pořádají? Účastním se:

- Pravidelně Občas Vůbec Jiné:.....

14. Kterou kulturní aktivitu byste v obci nejvíce preferoval/a?

Vyberte max. 4 možnosti.

- | | |
|---|--|
| <input type="checkbox"/> folklorní s cimbálovou muzikou | <input type="checkbox"/> divadlo starší/ dospělé |
| <input type="checkbox"/> folklorní s dechovou muzikou | <input type="checkbox"/> divadlo pro děti |
| <input type="checkbox"/> rockový koncert/večer | <input type="checkbox"/> talkshow |
| <input type="checkbox"/> folkové koncert/večer | <input type="checkbox"/> odborné besedy |
| <input type="checkbox"/> popový koncert/večer | <input type="checkbox"/> venkovní aktivity |
| <input type="checkbox"/> koncerty pro děti | <input type="checkbox"/> Jiné:..... |

15. Chybí Vám v obci vybavení pro nějaký sport či volnočasovou aktivitu?

- ne
 ano - uveďte jaké:.....

16. Chybí Vám v obci některá zdravotní nebo sociální služba?

- ne
 ano - uveďte jaká:.....

17. Postrádáte v obci některý typ obchodu nebo služeb?

- ne
 ano - uveďte které:.....

18. Jaké využití byste navrhl/a pro klubovnu (bývalou lokálku):

.....
.....



19. Jste spokojen/a s výchovou a vzděláváním dětí a mládeže ve školských zařízeních v Přebicích?

Označte křížkem příslušné políčko.

Školské zařízení	určitě ano	spíše ano	nevím	spíše ne	určitě ne	neumím posoudit/ netýká se mě
mateřská škola (MŠ)						
základní škola (ZŠ)						

Pokud jste uvedli **spíše** nebo **určitě ne**, uveďte z jakého důvodu (upřesněte prosím i typ školy):

.....

.....

20. Jakou obcí by podle Vás měly být Přebice za 10 let?

Vyberte max. 3 možnosti.

- | | |
|---|---|
| <input type="checkbox"/> s dostatkem zeleně a zdravým životním prostředím | <input type="checkbox"/> poklidnou venkovskou obcí |
| <input type="checkbox"/> městem s více obchody a službami | <input type="checkbox"/> oblíbeným cílem turistů |
| <input type="checkbox"/> s rozmanitou nabídkou kulturních aktivit | <input type="checkbox"/> s rozmanitou nabídkou sportovního vyžití |
| <input type="checkbox"/> otevřenou novým obyvatelům a výstavbě | <input type="checkbox"/> stejnou obcí jako dnes |
| <input type="checkbox"/> s více aktivitami v KC | <input type="checkbox"/> Jiné:..... |

.....

21. Je něco, co se podle Vás v obci za posledních 10 let nejvíce POVEDLO?

UVEĎTE:.....

.....

22. Je něco, co se podle Vás v obci za posledních 10 let nejvíce NEPOVEDLO?

UVEĎTE:.....

.....

23. Jste ochoten/ochotna udělat něco pro rozvoj své obce?

- ano spíše ano spíše ne určitě ne

Pokud „**ANO, spíše ANO**“, jak se můžete zapojit?

UVEĎTE:.....

Případně pokud chcete, můžete zde zanechat svůj kontakt, aby se na Vás obec mohla obrátit.

KONTAKT:.....

24. Představte si, že můžete rozhodnout o využití finančních prostředků obce. Na co byste je přednostně využil/a?

Vyberte max. 4 možnosti.

- dobudování nebo rekonstrukce technické infrastruktury (inženýrských sítí)
- oprava místních chodníků a komunikací
- dobudování či rekonstrukce sportovišť a jiné volnočasové infrastruktury
- podpora kulturních a společenských událostí v obci
- péče o veřejnou zeleň a životní prostředí v obci i v okolí
- opravy památek v obci
- zlepšení turistické infrastruktury a turistické nabídky
- rozšíření městského mobiliáře (lavičky, odpadkové koše, cyklostojaňy)
- podpora spolkové činnosti
- rozšíření veřejných parkovacích míst
- Jiné:.....



25. Jakým směrem se má dle Vás vyvíjet počet obyvatel v Příbicích?

- Počet obyvatel by se mohl zvýšit
- Počet obyvatel by měl zůstat stejný
- Počet obyvatel by se mohl snížit

26. Jakým způsobem by se dle Vašeho názoru dala zvýšit kvalita bydlení v obci? Jaké konkrétní kroky by obec měla za tímto účelem podniknout?

UVEĎTE:.....
.....

27. Obec se dlouhodobě a usilovně snaží o zvelebování a udržování veřejných prostor. Pokud si myslíte, že tato činnost není dostatečná, co by se podle Vás mělo dělat jinak? Jak konkrétně by se péče o vzhled obce měla změnit? Co by bylo potřeba k tomu, aby se Vám v Příbicích líbilo více? Jak lze do této činnosti zapojit Vás, obyvatele naší obce?

UVEĎTE:.....
.....

28. Jak by do budoucna měla obec naložit s budovou Obecního hostince?

- zachovat obecní hospodu
- vybudovat byty
- Jiné.....

Pohlaví: žena Omuž

Věk: mladší 15let 15 - 24 let 25 - 35 let 36 - 49 let 50 - 64 let 65 let a více

Nejvyšší dosažené vzdělání:

- bez vzdělání
- základní
- SŠ bez maturity
- SŠ s maturitou
- vyšší odborné
- vysokoškolské

Ekonomická aktivita:

- zaměstnanec/zaměstnankyně
- podnikatel/ka
- v důchodu (starobní/ invalidní)
- studující
- na rodičovské dovolené
- bez zaměstnání

Prostor pro Vaše **připomínky, náměty a názory** k budoucímu rozvoji Příbic:

.....
.....
.....

Děkujeme Vám za vyplnění.



Příloha 2 Vyhodnocení otevřené otázky č. 3

Název	Počet		
poloha	30	blízkost Vranovic	1
klid	26	blízkost Znojma	1
dostupnost do Brna	18	bydlení	1
dopravní dostupnost	15	cvičení	1
kulturní akce	9	ČOV	1
komunitní centrum	8	domov	1
vzhled obce	8	dostupnost na DSZ	1
blízkost Brna	7	folklór	1
hody	7	historie	1
blízkost dálnice	6	hospodaření	1
vedení obce	6	hřiště	1
čistota	5	informovanost	1
příroda	5	Jihlavka	1
rozvoj obce	4	kanalizace	1
starosta	4	klasická vesnice	1
upravenost	4	klubík maminek	1
vybavenost obce	4	kohoutí kokrhání	1
dostupnost dálnice	3	komunita	1
malebnost	3	kraj vína	1
nic	3	kulturní areál	1
řeka	3	malá obec	1
akce	2	nejdůležitější tu je	1
cyklostezka	2	nízká kriminalita	1
dětská hřiště	2	nové chodníky	1
exotická zahrada	2	Nové Mlýny	1
IDS	2	nové silnice	1
infrastruktura	2	obchod	1
krásná obec	2	Pálava	1
lékař	2	pohoda	1
moderní obec	2	pomoc občanům	1
okolí	2	pošta	1
pořádek	2	program pro děti	1
pracovní příležitosti	2	příjemná obec	1
prostředí	2	sousedí	1
původní ráz	2	společenské akce	1
tradice	2	spolky	1
zázemí pro rodiny s dětmi	2	sportovní vyžití	1
zeleň	2	škola	1
živá obec	2	školka	1
bezpečnost	1	ticho	1
blízkost Břeclavi	1	TJ	1
blízkost Hustopečí	1	uržovaná obec	1
blízkost Mikulova	1	zahrádky	1
blízkost Pohořelic	1	zázemí	1
blízkost Vídně	1	zubař	1
		celkový počet	265



Příloha 3 Vyhodnocení otevřené otázky č. 6b

Název	Počet
hlášení rozhlasu	6
o plánech obce	3
aktuální info	2
info z SMS	2
chystané projekty	1
info pro všechny	1
informovanost starých občanů	1
měsíční	1
o investicích obce	1
podrobnější	1
pravdivé info	1
starostovo podnikání	1
ze zastupitelstva	1
o zvyšování poplatků	1
Celkový počet	23

Příloha 4 Vyhodnocení otevřené otázky č. 8b

Název	Počet
aktuality	7
konkrétní akce	6
hlášení rozhlasu	5
odstávky	3
ze zastupitelstva	3
fotky akcí	2
knihovna	2
o dovolené lékaři	2
o chystaných projektech	2
o plánech obce	2
ankety	1
měsíční posty	1
o dění v obci	1
různé restaurace	1
transparentnost	1
zajímavosti	1
zápasy TJ	1
změny ordinačních hodin	1
Celkový počet	42

Příloha 5 Vyhodnocení otevřené otázky č. 10b

Název	Počet
drogy	3
hustá doprava	3
špatné osvětlení	3
krádeže	2
přechod silnicí	2
přechod u kostela	2
psi	2
cizinci	1
chybějící chodníky	1
kasárny	1
koleje do polí	1
koleje k chatkám	1
křováci	1
malá zapojenost policie	1
pískovna	1
poškození majetku	1
Romové	1
u hospody u Vdolečka	1
Celkový počet	28

Příloha 6 Vyhodnocení otevřené otázky č. 15b

Název	Počet
koupaliště	15
skatepark	5
cyklostezka na Pohořelice	3
kluziště	3
kroužek pro děti	3
lanové centrum	3
ping-pong	3
atletický ovál	2
beach volejbal	1
čistější sportoviště	1
hasiči	1
nohejbal	1
psí výběh	1
restaurace	1
squash	1
venkovní posilovací stroje	1
volejbal	1
Celkový počet	46



Příloha 7 Vyhodnocení otevřené otázky č. 16b

Název	Počet
zubař	29
pediatr	12
dům pro seniory	10
praktický lékař	8
lékárna	4
stomatolog	3
gynekolog	2
lékař	2
dentální hygiena	1
logoped	1
obecní byty	1
péče o nemocné	1
pečovatelská služba	1
sociální zázemí pro mladé	2
urologie	1
veřejné WC	1
Celkový počet	79

Příloha 8 Vyhodnocení otevřené otázky č. 17b

Název	Počet
obecní hospoda	17
bankomat	9
COOP	7
potraviny	7
pedikúra	6
řeznictví	6
supermarket	5
drogerie	4
kavárna	4
ovoce a zelenina	4
pekárna	4
kosmetika	3
smíšené zboží	3
domácí potřeby	2
obchody	2
restaurace	2
vinotéka	2
bezbariérový obchod	1
bistro	1
cukrárna	1
galanterie	1
hodinový manžel	1
hotel	1
kvalitní potraviny	1
lékárna	1
obuv	1
papírnictví	1
pizzerie	1
pošta	1
PPL parcel	1
psychologická poradna	1
samoobsluha	1
sekáč	1
shop/box	1
točená zmrzlina	1
trafika	1
ubytovna	1
zahrádkářské potřeby	1
základní vybavenost	1
zemědělské potřeby	1
železářství	1
Celkový počet	111



Příloha 9 Vyhodnocení otevřené otázky č. 18

Název	Počet
pronájem	26
pro mládež	15
dětský klub	11
klubovna	11
volnočasové aktivity	10
soukromé akce	7
bydlení	6
obnovit vlakové spojení	6
ponechat	6
skaut	6
oslavy	5
společenské akce	5
akce	4
vinaři	4
zahrádkáři	4
narozeninové akce	3
ping-pong	3
sídlo spolku	3
zubní ordinace	3
hospoda	2
kavárna	2
kino	2
kulečník	2
menší akce	2
muzeum historie Příbice	2
pivnice	2
půjčovna nářadí	2
rodinné oslavy	2
startovací byty	2
tábory	2

Besedy	1
byty I. kategorie	1
byty pro seniory	1
foťbálek	1
hlídání dětí	1
jelita	1
jesle	1
jitrnice	1
Junák	1
kolotoče v době hodů	1
kurzy	1
maso	1
nížkoprahové zařízení pro mládež	1
podnikání	1
pro seniory	1
pro širokou veřejnost	1
rodinné akce	1
rybáři	1
sádlo	1
smuteční hostiny	1
sociální bydlení	1
sociální centrum	1
Sokol	1
sportovní potřeby	1
stacionář	1
šipky	1
škvarky	1
trh/jarmark	1
uzeniny	1
Celkový počet	189



Příloha 10 Vyhodnocení otevřené otázky č. 19b

Název	Počet
přístup ředitelky	25
časté střídání učitelů	18
nekvalitní učitelé	12
neefektivní komunikace	5
chybí systém	4
nezájem o děti	4
děti jsou dospělé	2
kolektivní problém	2
nepřehledné webové stránky	2
přecitlivělé posuzování zdravotní způsobilosti	2
šikana kolegů	2
důchodkyně	1
chaos	1
chybějící mimoškolní kroužky	1
malá kreativita	1
málo tříd	1
neinformovanost	1
nemoderní	1
neosobní	1
netrpělivost	1
nevhodné vyjadřování učitelek	1
nezájem od obce	1
nezvladatelné tempo odchází nejhodnější učitelka	1
špatná pověst	1
uzavírání MŠ souběžně se ZŠ	1
více zaměřit na vzdělání	1
vyhořelé učitelky	1
zastrašování	1
zlá hygiena	1
Celkový počet	97

Příloha 11 Vyhodnocení otevřené otázky č. 21

Název	Počet
komunitní centrum	153
chodníky	31
zeleň	24
vzhled obce	12
silnice	10
sběrný dvůr	8
ČOV	7

dětská hřiště	7
silnice na Ivaň	6
opravy	5
exotická zahrada	4
kultura	4
parky	4
Svobodný Hájek	4
cyklostezka	3
třídění odpadu	3
všechno	3
biotop	2
lidový dům	2
oprava kostela	2
osvětlení	2
aktivní výstavba	1
cyklostezka na Vranovice	1
čistota	1
folklor	1
fotbalové hřiště	1
FVE	1
IDS JMK	1
investice	1
klubovna	1
komunikace	1
lavičky	1
lokálka	1
nabídka akcí	1
obec nepodlehla developerskému boomu	1
obecní hospoda	1
obecní sklep	1
otevřenost	1
parkoviště	1
plac	1
přípojky vody	1
revitalizace	1
společenské akce	1
spolkový život	1
sportovní areál	1
správa obce	1
úprava obce	1
úroveň života	1
venkovní výstavba	1
veřejné prostranství	1
vlastními silami rozvinout obec	1
vše nové	1
vykácet stromy	1
výstavba	1
zlepšení životního prostředí	1
zrušení poplatků za svoz odpadů	1
Celkový počet	331



Příloha 12 Vyhodnocení otevřené otázky č. 22

Název	Počet
obecní hospoda	21
biotop	13
tranzitní doprava	10
silnice	8
komunitní centrum	7
školství	7
regulace řeky	5
chodníky	4
koupaliště	4
letní kino	4
mezilidské vztahy	4
ochrana dětí na silnici	4
bordel	3
hlavní silnice	3
pozemkové úpravy	3
špatná dostupnost autobusů	3
zanedbaný plac	3
zvyšování daní	3
fotbalový spolek	2
hodně turistů	2
kvalita pitné vody	2
mokřady	2
osvětlení	2
pískovna	2
polní cesty	2
výběr hospodské	2
žabiňák	2
ceny pozemků	1
cyklostezka	1
cyklostezka do Pohořelic	1
dětská hřiště	1
dusičnany ve vodě	1
dva tábory v obci	1
exotické rostliny	1
havarijný stav silnic	1
chodníky u sběrného dvora	1
investice	1
kácení zeleně	1
kanalizace	1
kavárna	1
komunita	1
kultura	1
nakládání spodní vody	1
obchvat obce	1
odklon nákladních aut	1
odpad	1
odstranění kontejnerů na bioodpad	1
prašnost	1
provoz na Ivaň	1
provoz obecní restaurace	1

převychovat neřády	1
rekonstrukce infrastruktury	1
silnice u sběrného dvora	1
skládka	1
správa obce	1
stočné na osobu	1
stromy u obecního hostince	1
umělé hřiště	1
upravenost	1
voda v krajině	1
vyjeté koleje	1
vzdělávání	1
zahlušení rybníčku	1
zastávka autobusu u kostela	1
zátáčky od kostela	1
zeleň	1
zrušení hodů na place	1
Celkový počet	167

Příloha 13 Vyhodnocení otevřené otázky č. 23b

Název	Počet
úklid obce	20
organizační pomoc	9
dle potřeby	9
účast na akcích	7
jakkoliv	4
kroužek pro děti	4
už dělám	4
výsadba zeleně	4
dobrovolnictví	3
manuální činnost	2
příspěvkem	2
sportovní aktivity	2
babské hody	1
brigády	1
důchodcovsky	1
fyzická pomoc	1
chodím volit	1
instalatér	1
prořezávání náletových dřevin	1
maličkosti	1
péči o zeleň	1
prořezávání náletových dřevin	1
sázení stromků	1
spolkový život	1
učitel IT	1
údržba břehu řeky	1
údržba chodníku, i v zimě	1
ve volném čase	1
Celkový počet	86



Příloha 14 Vyhodnocení otevřené otázky č. 26

Název	Počet
odklon tranzitní dopravy	23
parkovací místa	7
zvýšení frekvence autobusů	7
více bytů	6
více zeleně	6
doplnění služeb	4
dům pro seniory	4
zlepšit dopravu v obci	4
zlepšit kvalitu vody	4
dobrá lokalita	3
koupaliště	3
snížit poplatky	3
více pracovních míst	3
změna v MŠ a ZŠ	3
aktivity pro děti	2
biotop	2
byty pro mladé	2
garáže	2
kroužky	2
lékárna	2
lékař	2
obnova vlaku	2
oprava komunikací	2
opravit silnice	2
otevřít obecní hospodu	2
pobídka pro maloobchod	2
přístupnější ceny pozemků	2
startovací byty	2
ubytování	2
úklid obce	2
zpevnění polních cest	2
adekvátní ceny za bydlení	1
bankomat	1
besedy	1
bezpečnost pro pěší v oblasti KC	1
bistro	1
COOP	1
cukrárna	1
cyklostezka k rybníku Vrkoč	1
častější kontrola policie	1
dostupné bydlení	1
dotace na fotovoltaiku	1
dotace na retenční nádrže	1
drogerie	1
chybí morálka	1
investovat do obnovitelných zdrojů	1

inženýrské sítě projít do země	1
kavárna	1
lavičky pro důchodce	1
lávka pro pěší přes řeku	1
lepší dostupnost sběrného dvora	1
letní kino	1
minutový manžel	1
nenavyšovat počty obyvatel	1
nerozšiřovat obec	1
nesouhlas s vysokorychlostní trati	1
nová stavební místa	1
obchvat Příbice	1
omezení rychlosti na silnici Vranovice - Pohořelice	1
opravit lesní cestu za hřištěm	1
papírnictví	1
péče o zeď, chodníky, cesty	1
pediatr	1
podpořit zájemce o podnikání	1
poskytování služeb živnostníky	1
prodej lokálních potravin	1
prodej/oprava chátrajících nemovitostí	1
program pro děti	1
program pro dospělé	1
radary	1
restaurace	1
růst obce	1
řeznictví	1
snížit daně z nemovitosti	1
spolupráce s městskou policií Pohořelice	1
stavba chodníků	1
stavba nových domů	1
stavba obecních bytovek	1
umožnit příchod obyvatel z měst	1
více kultury	1
více odpočinkových míst	1
více pozemků	1
vinotéka	1
vybudovat rekreační zónu kolem řeky	1
vyřešit dusičnany	1
výstavy	1
zachování tradičního rázu obce	1
zachovat poštu	1
zakázat těžbu písku	1
Celkový počet	172



Příloha 15 Vyhodnocení otevřené otázky č. 27

Název	Počet
je to v pořádku	16
více zeleně	12
úklid obce	8
lepší údržba zeleně	7
dát do pořádku řeku	4
sáčky na psí exkrementy	4
komunikovat s občany	3
ovocné stromy	3
pokračovat v činnosti	3
údržba svých pozemků	3
více odpadkových košů	3
brigádnici	2
parky a lavičky	2
stezka kolem řeky	2
více chodníků	2
více stínu	2
akce pro mladé	1
biotop	1
cyklostezka do Pohořelic	1
častěji otevřený sběrný dvůr	1
elektrické vedení zabudovat do země	1
hlasováním	1
jezíčko	1
kamerový systém	1
koupání	1
méně betonových ploch	1
nedostatek chodníků	1
neničit co není naše	1
nepovolovat rozšiřování pískoven	1
obchvat	1
participace	1
pokutovat nepořádek u rodinných domů	1
revitalizace	1
rybník	1
stmelit obyvatele	1
udržitelnost obce	1
více kulturních akcí	1
více laviček na hřišti	1
více laviček podél cyklostezky	1
vzhled obce	1
zabránit devastaci studánek a pramenů	1
zabývat se otázkou vysídlených domů	1
zapojit děti	1
zapojit důchodce	1
zlepšit dětská hřiště	1
zrušit vsakoviště	1
zvelebovat všemi celou obec	1
Celkový počet	107